




El Nuevo Diario

Integra la edición 1432 - San Juan 8 de junio de 2012



FUNDACION BATALLER



450
AÑOS

DE

SAN JUAN



**Una historia que comenzó
mucho antes de la fundación
y hoy la seguimos construyendo**



450

*Años de la
Fundación de San Juan*

*Entre las montañas, hay una ciudad que crece,
como hace 450 años.*

Con los mismos sueños, con las mismas ganas.



Intendente **Pablo Santibañez**

Turismo y Familia

SEMISA

SERVICIOS DE CALIDAD



“Transitando día a día el camino del crecimiento de la provincia”

Saludamos a nuestro San Juan en el 450° Aniversario de su fundación.



SEMISA somos la empresa líder en servicios mineros de la región, especializados en transportes de pasajeros, trabajamos en sinergia con nuestros clientes con quienes planificamos estrategias en conjunto para mejorar día a día y poder dar soluciones inmediatas a vuestras necesidades, siempre enfocados en la gestión de calidad, seguridad y cuidado del medio ambiente.


CAPESA es la organización con mas trayectoria y experiencia de la región, especializada en el transporte de cargas, logística y almacenamiento de mercaderías para la actividad minera, hoy mas que nunca podemos afirmar que estamos enfocados en la necesidad de nuestros clientes gestionando la calidad, seguridad y cuidado del medio ambiente en todos y cada uno de nuestros procesos.




EMPRESA ADHERIDA
AL PACTO GLOBAL
DE NACIONES UNIDAS



GRAL. MOSCONI S/N ENTRE PROGRESO
Y CALLE 5 - RAWSON
WWW.SEMISA.COM.AR



Los primeros en



Un 13 de junio hace 450 años, poco más de treinta europeos, bajo la mirada curiosa de un nutrido grupo de aborígenes, cumplía un acto sencillo pero trascendente: fundaba una ciudad.

Fue San Juan, en honor al santo patrono del fundador y “de la frontera” porque sus límites llegaban hasta lo que entonces era el Tucumán.

“Condenados a abrir acequias para regar la tierra, con aquellas manos avezadas sólo a manejar el mosquete y la lanza”, como imagina Sarmiento a los primeros colonos, ni el desierto, las inundaciones o los sismos lograron que desistieran de su objetivo. Por ellos y por todos los que a lo largo de cuatro siglos y medio pusieron su esfuerzo y voluntad, hoy San Juan cumple un nuevo aniversario. Es un buen momento para recordar sus orígenes.

Ocho mil años antes que llegara Juan Jufre ya habitaban este suelo grupos humanos.

Cazadores que llegaron del norte

Los restos de cultura humana más antiguos localizados en lo que hoy es San Juan corresponden al año 8.500 a.C. Se trataba de grupos de cazadores-recolectores que llegaron a nuestras tierras desde el norte, huyendo de la desertización. En esa época, las temperaturas en la tierra habían aumentado y muchos lagos se secaron por la escasez de aguas de deshielo. Esta situación provocó la migración de grupos que buscaban alimento. En la Precordillera y Cordillera sanjuanina encontraron lo que buscaban.

Todos los contenidos publicados en este suplemento pueden ser ampliados en el sitio www.sanjuanalmundo.com o www.fundacionbataller.org

Fuentes:

- **Bataller, Juan Carlos:** *El San Juan que Ud. no conoció*
- **Bataller Juan Carlos y Mendoza Edgardo:** *El siglo XX en San Juan – Colección El Nuevo Diario, 1999*
- **Gambier, Mariano:** *Prehistoria de San Juan, EFU, San Juan, 1993; La Cultura de los Morrillos, IIAM, San Juan, 1985; La Cultura de Ansilta, IIAM, UNSJ, San Juan, 1977; Fase Cultural Punta del Barro, FFHA, UNSJ, San Juan, 1988; La cultura Calingasta en Revista Ansilta N° 6, Ansilta Editora, San Juan, 1994.*

- **Instituto de Historia Regional y Argentina “Héctor D. Arias”:** *Nueva historia de San Juan, EFU, San Juan, 1997.*
- **Michieli, Teresa,** *Instituto de Investigaciones Arqueológicas y Museo “Mariano Gambier”, Facultad de Filosofía, Humanidades y Artes . UNSJ*
- **Peñalosa de Varese, Carmen y Arias, Héctor:** *Historia de San Juan – Editorial Spadoni, 1966*
- **Videla, Horacio:** *Historia de San Juan, Tomo I (Epoca Colonial) 1551-1810, Academia del Plata, 1962; Historia de San Juan. 1551-1982 – Editorial Plus Ultra, 1992*
- **San Juan en el IV Centenario,** Editorial Cactus, 1962

Los restos más antiguos fueron hallados en la Cordillera de Ansilta, en Calingasta.



habitar nuestro suelo

Cultura Fortuna, los más antiguos

Los cazadores de la Cultura Fortuna constituyen la población humana más antigua localizada en lo que hoy es San Juan. Sus restos fueron hallados en las zonas de La Fortuna y Los Morillos, en la Cordillera de Ansilta, Calingasta. También se los ubicó en las actuales localidades de Bauchaceta, San Guillermo, Gualcamayo, Talacasto, Ullum, Cerro de Valdivia y La Huerta, entre otras.

Eran cazadores, aunque vivían también de la recolección de frutos de algarrobo, semillas y raíces de cactus, así como de huevos de ñandú.

- Cazaban guanacos y avestruces. Fabricaban para ello puntas de lanzas con las que embestían su presa y puntas de dardos, que arrojaban mediante una lanzadera o estólica.

- No vivían en un lugar fijo; se trasladaban estacionalmente, de acuerdo con los movimientos de sus presas de caza, por los valles cordilleranos y las márgenes de grandes lagos que ocupaban por entonces algunos de los valles precordilleranos. Alrededor del año 6.200 a.C. cambiaron las condiciones climáticas, los grandes lagos precordilleranos comenzaron a evaporarse y estos grupos humanos debieron buscar otro lugar donde instalarse.

Los Morillos, tras las huellas de los guanacos

Alrededor del año 6000 a.C. un grupo humano se instaló en la Cordillera de Ansilta, al suroeste de lo que hoy es Calingasta.

La zona es la de Los Morillos y por esa razón esta cultura prehistórica fue bautizada por los arqueólogos con ese nombre. La cultura Los Morillos se desarrolló en esta zona hasta el año 2000 a.C.

- Cazaban guanacos y esta actividad motivaba que el grupo cambiara estacionalmente el lugar de campamento, ya que se trasladaban detrás de las manadas. Los investigadores han encontrado puntas de proyectil, raspadores, cuchillos y perforadores de piedra, y lanzaderas o estólicas con las que lanzaban dardos con punta de piedra afilada.

- Se alimentaban también de frutos de algarrobo y chañar, semillas, raíces de cactus y huevos de ñandú. Hacían sus vestidos con pieles unidas con fibras vegetales o animales.

- Confeccionaron redes y cestos de fibra vegetal para transportar pertenencias o ajueres fúnebres.



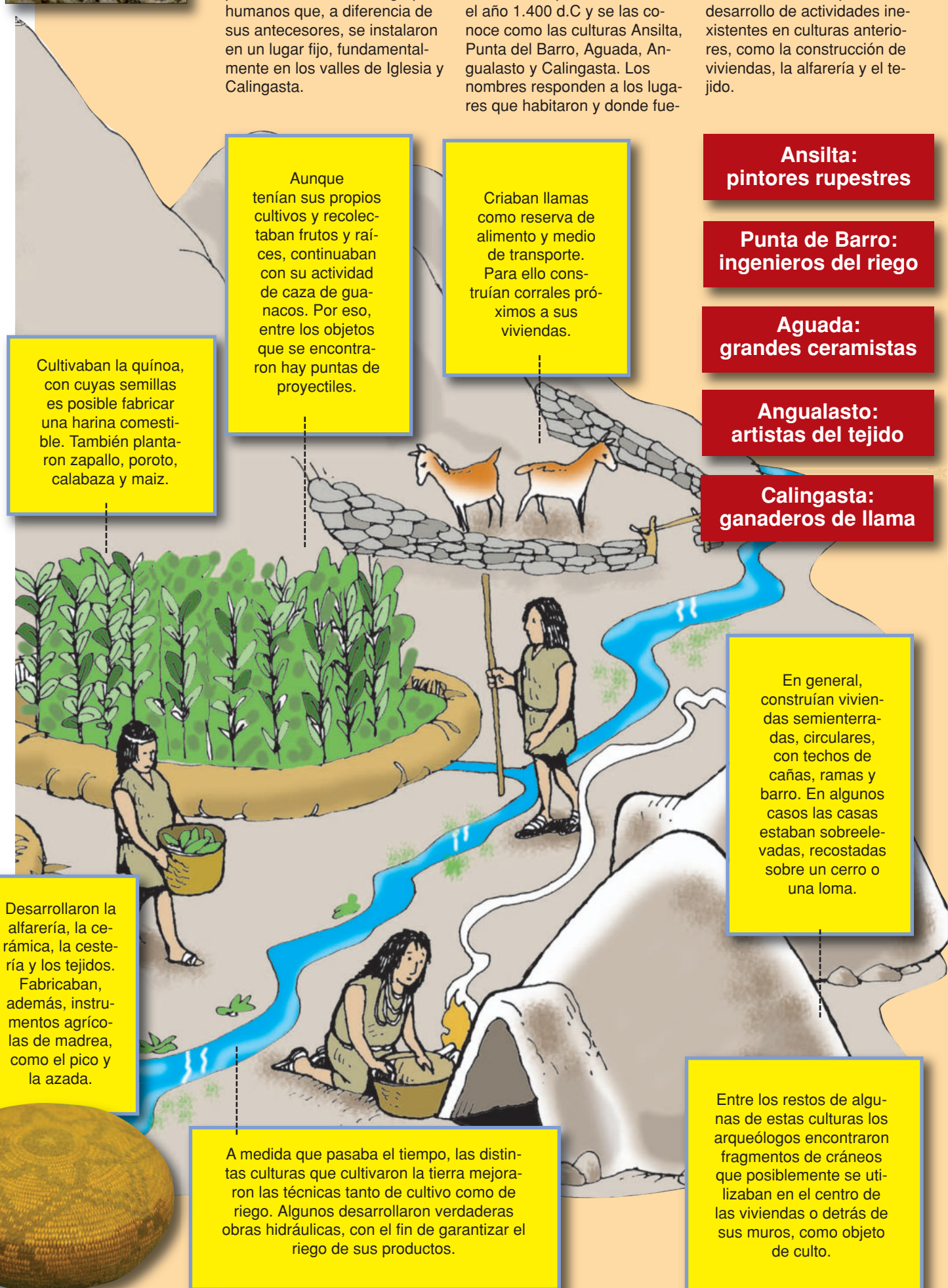
Agricultores precordilleranos

Aproximadamente en el año 2.000 a.C. llegaron al territorio sanjuanino, provenientes del norte, grupos humanos que, a diferencia de sus antecesores, se instalaron en un lugar fijo, fundamentalmente en los valles de Iglesia y Calingasta.

Con numerosos cambios y fuerte desarrollo agropecuario habitaron lo que hoy es San Juan hasta aproximadamente el año 1.400 d.C y se las conoce como las culturas Ansilta, Punta del Barro, Aguada, Angualasto y Calingasta. Los nombres responden a los lugares que habitaron y donde fue-

ron encontrados objetos que testimonian cómo vivieron.

La vida sedentaria permitió el desarrollo de actividades inexistentes en culturas anteriores, como la construcción de viviendas, la alfarería y el tejido.



En el norte y noreste



En el norte y noreste de lo que hoy es San Juan, en convivencia pacífica con el pueblo huarpe, habitaron aproximadamente desde el año 1200 d. C. grupos aborígenes conocidos con los nombres de capayanes y yacampis.

Capayanes

- Los capayanes, emparentados con los diaguitas del noroeste argentino, vivían en el norte de San Juan, en parte de los actuales departamentos de Jáchal e Iglesia. También habitaron el centro de la provincia de La Rioja.
- Hablaban dialectos de la lengua cacana, que era general en todo el noroeste argentino en esa época. Otros grupos emparentados culturalmente, que también hablaban esos dialectos, eran los pulares, tolombones, calchaquíes y diaguitas, entre otros.
- ! Muy poco es lo que se sabe de estos grupos, aunque se supone que se dedicaban a la agricultura y a la recolección. También es posible que fabricaran vasijas de cerámica.

Yacampis

- Los Yacampis habitaron en el Valle del Río Bermejo y en Valle Fértil.
- La documentación histórica menciona que estos grupos eran muy numerosos y vivían fundamentalmente de la ganadería de la llama.
- También recolectaban y practicaban la agricultura, aunque en menor medida.
- Esta particular dedicación a la ganadería permitió que estos indígenas fuesen empleados en el siglo XVII como criadores y cuidadores de ganado en las estancias españolas de esas zonas.

¿Existieron los Olongastas?

En el siglo pasado, algunos autores supusieron la existencia, en la zona oriental de San Juan, de un grupo llamado olongasta. Sin embargo, investigaciones posteriores permitieron descubrir que el término *olongasta* era uno de los apellidos de los grupos yacampis.



Huarpes,

Los huarpes fueron la última cultura aborígena que ocupó la región de Cuyo. Habitaron estas tierras en el momento de la llegada de la conquista española a mediados del siglo XVI. Si bien su origen todavía es tema de investigaciones, se sabe que esta cultura está vinculada a las tradiciones propias de las culturas agropecuarias que habitaron el mismo territorio con anterioridad. Vivieron en nuestras tierras desde el año 1.300 d.C. Las crónicas de la conquista hablan de que en 1562 había en el "país de Cuyo" entre 20 y 30 mil "naturales". Un siglo después sólo que daban unos cientos.

¿Dónde vivían?

Instalados, posiblemente, desde el año 1.300 d.C., los huarpes ocuparon, de norte a sur, los siguientes valles:

- Valle de Tucuma o Caria, determinado por el río San Juan, donde está hoy la ciudad de San Juan y alrededores.
 - Valle de Guanacache, conformado por el antiguo río Guanacache y las orillas de las lagunas del mismo nombre.
 - Valle de Güentota o Cuyo, vinculado al río Mendoza, donde hoy están Mendoza y Luján de Cuyo.
 - Valle de Uco/Jaurúa, determinado por el río Tunuyán, en los departamentos mendocinos de Tupungato, Tunuyán y San Carlos.
- De estos asentamientos, los más importantes fueron los de Caria y Güentota.

La familia, base de la sociedad

La base de la organización social huarpe era la familia, consolidada mediante el matrimonio. Para casarse, el huarpe compraba la mujer a una familia de otro grupo y pagaba con bienes o servicios. Estaba permitido tener más de una mujer. Cuando moría el esposo, el hermano debía tomar como mujer a la viuda y hacerse cargo de su familia. Esta costumbre se conoce con el nombre de "levirato".

Para casarse, el huarpe compraba la mujer a la familia de otro grupo y pagaba con bienes y servicios.

El cacique: dueño y señor

La sociedad huarpe se organizaba en grupos, unidos por lazos familiares, alrededor de un cacique, que era propietario de la tierra. Cada cacique tenía un sucesor, determinado por herencia de los padres al hijo mayor.



los últimos

Nombre propio

El nombre con el que fueron conocidos proviene de su propia lengua; era el nombre que ellos se daban a sí mismos. Si bien no se conoce la significación de la palabra "huarpe", una hipótesis afirma que la raíz "pe", que quizás significaba "pariente", unida al nombre del dios principal, Hunuc Huar, indicaría que la combinación de Huar y Pe significaría "los parientes de Huar".



Mantas, faja, espigas y plumas

Vestían una manta confeccionada en lana o fibra vegetal que, sujeta a la cintura, envolvía el cuerpo hasta las rodillas; a esta manta agregaban una faja de unos 15 centímetros de ancho. Sobre los hombros, y sujeta sobre el pecho con una espiga, usaban otra manta más pequeña. La vestimenta se completaba con adornos de plumas. Tanto hombres como mujeres usaban el cabello largo.

Buenos cazadores

Los huarpes de San Juan tenían natural disposición a la caza. Utilizaban el arco y la flecha para cazar principalmente guanacos y ñandúes; también liebres, perdices y otros animales pequeños. Eran sumamente diestros en el rastreo de animales.

● Cansaban las presas

Los huarpes atrapaban a sus presas por cansancio: seguían a medio trote al animal, sin perderlo de vista y sin dejar que se detuviera a beber o comer. Al cabo de uno o dos días, el exhausto animal permitía al cazador que se aproximara.

● Engañaban a los patos

En las lagunas de Guanacache también pescaban, cazaban patos y atrapaban aves acuáticas. Para hacerlo usaban un ardido: diseminaban calabazas en el agua para que los animales perdieran la desconfianza y se asentarán en ellas. Entraban luego al agua con una calabaza sobre la cabeza y esperaban a que algún ave se asentara. Cuando lo hacía, la atrapaban por las patas y la hundían rápidamente.



Altos y delgados

Los huarpes eran individuos de tez oscura, delgados y relativamente altos, comparándolos con los indios de Chile y con los españoles. Las mujeres eran también delgadas, altas y bien proporcionadas.




Agricultores, recolectores y ganaderos

- Desarrollaban sus cultivos mediante el riego artificial. Construían acequias que abarcaban todo el valle y que se conocían con el nombre del cacique cuya tierra regaban. Cultivaban maíz, quínoa, poroto, zapallo, calabaza, mate y ají.
- La algarroba era el princi-

pal fruto de recolección. Con sus vainas fabricaban un pan y con las drupas de chañar elaboraban bebidas alcohólicas.

- En los valles sanjuaninos la ganadería era realizada en muy pequeña escala y se limitaba a la posesión de algunas pocas llamas.



El Dios de la Cordillera

- Los huarpes creían en una deidad central benéfica, el Hunuc Huar, que vivía en la Cordillera. Le hacían ofrendas de alimentos para solicitarle dones de vida y salud, sobre todo al cruzar la cordillera.

otros espíritus, representados por fenómenos naturales como el sol, la luna, el lucero, los cerros, los ríos o el rayo. Los huarpes creían también en augurios obtenidos a través de la interpretación de los sueños y del canto de las aves.

- A Hunuc Huar se agregaban

Para curar y hacer llover

Contaban con la figura de un hechicero, encargado de curar enfermedades con procedimientos mágicos. Otra tarea del hechicero era hacer llover. Aparte de la medicina mágica, practicaban la cura por medio de vegetales o fitoterapia.



La muerte

Las ceremonias fúnebres congregaban cierto número de personas y durante ellas se bailaba al son del ritmo de percusión y se bebían productos alcohólicos. Los huarpes enterraban a sus muertos con alimentos, vestidos y otros elementos de uso diario. Creían en otra vida que tenía lugar, según ellos, en la cordillera junto a Hunuc Huar.

Los españoles llevaron una gran cantidad de indios a trabajar en Chile.

Huarpes, los últimos

Viene de página anterior

La primera dominación

Llegan los Incas

Hacia el año 1490 el imperio incaico invadió los valles centrales de San Juan y Mendoza y dominó a los pueblos huarpes que allí habitaban. En territorio sanjuanino hay en la actualidad gran cantidad de evidencias de esta dominación. Los huarpes adoptaron algunos rasgos culturales incaicos como el idioma quechua y el uso de la llamada "camiseta andina" como parte de la vestimenta. El dominio incaico finalizó poco tiempo antes de la llegada de los españoles.



Los caseríos huarpes


Dentro de cada territorio los huarpes se agrupaban en pequeños caseríos de unas cinco o siete viviendas. Los caseríos, en los que vivían hasta 30 personas, estaban separados unos de otros por más de 20 kilómetros.

Hábiles fabricantes

Los huarpes se destacaban por su habilidad en la confección de cestos, mantas de piel de animales e hilados.

Las viviendas

Las viviendas consistían en habitaciones construidas con ramas, cañas de carrizo y paja, posiblemente atados en haces formando esteras. Quizás estuvieran cubiertas de barro para impermeabilizarlas. Cada vivienda albergaba a una familia, de entre cuatro y seis miembros.



Utensilios

Los enseres domésticos de uso cotidiano eran recipientes de mate y de cestería, mantos de piel de animal, adornos de plumas, punzones y algún tipo de pincel. No hay referencia a fabricación de cerámica, pero es muy posible que la tuvieran.

Conquista y desaparición

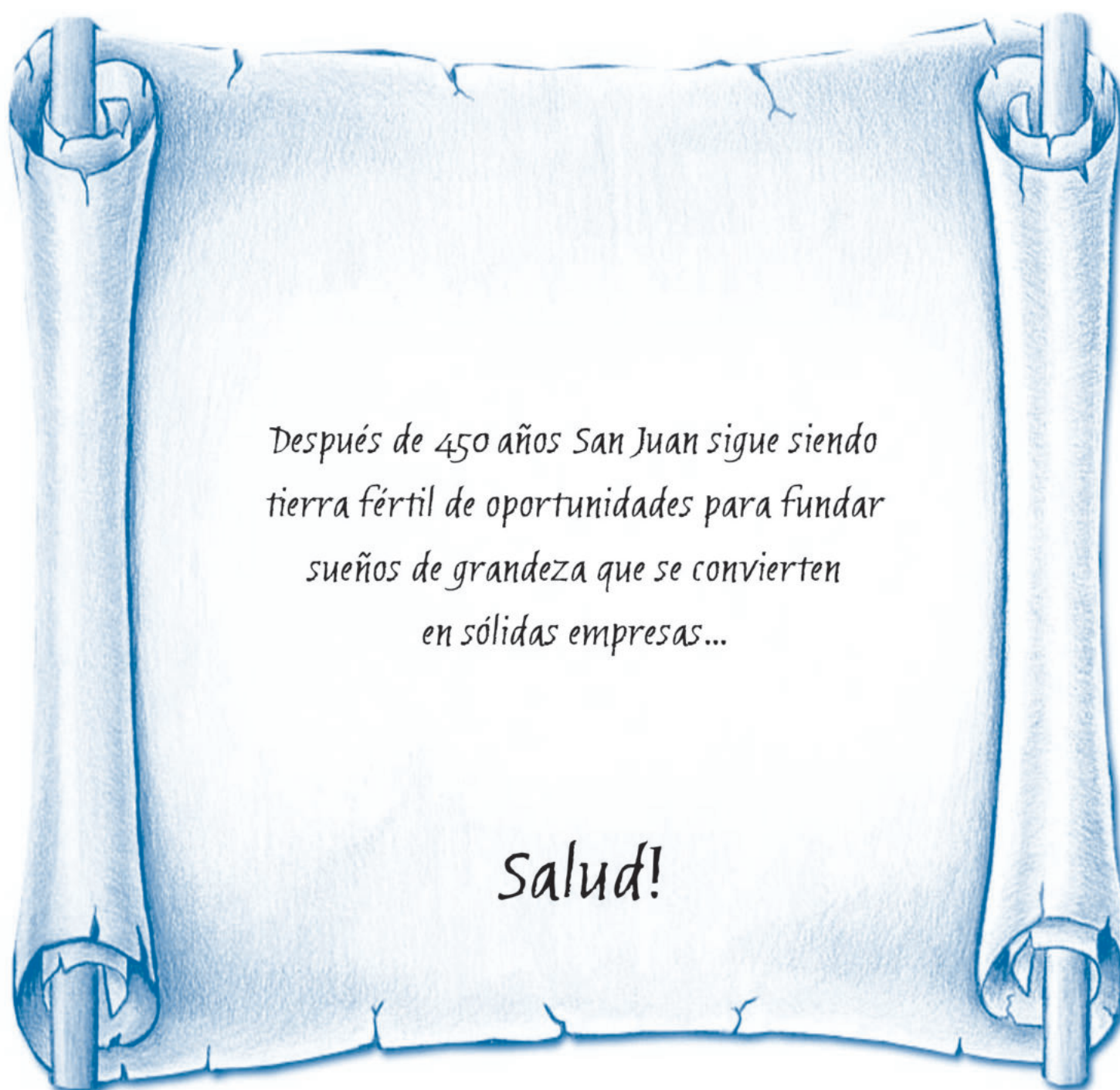
La desaparición de los pueblos huarpes está directamente ligada a la llegada de los españoles a la región de Cuyo a mediados del siglo XVI. En 1551 Francisco de Villagra tomó contacto con los huarpes, que mostraron docilidad. Cuando llegaron más expediciones, entre ellas la de Juan Jufré, los huarpes aceptaron de buen grado la instalación de ciudades sobre sus mismos asentamientos. Cedieron tierras y se dejaron repartir entre los españoles, que llevaron una gran cantidad de indios de todas las edades y ambos sexos a trabajar sus tierras de Chile. Así disminuyó notablemente la población aborigen en los principales valles de San Juan y Mendoza.

Muchos morían al ser desnaturalizados o al tratar de escapar. Los que lograban huir se refugiaban en montes, zonas desérticas o en las lagunas de Guanacache. Este era el lugar más usual como refugio, por la facilidad de subsistencia que ofrecía.

El poblamiento huarpe de las lagunas mantuvo la lengua y ciertas costumbres, aunque modificó su vivienda y economía, ahora basada en la pesca y los recursos de las lagunas.



13 de Junio 1562 - 2012
Fundación de San Juan



*Después de 450 años San Juan sigue siendo
tierra fértil de oportunidades para fundar
sueños de grandeza que se convierten
en sólidas empresas...*

Salud!

**GRUPO DE EMPRESAS DE SALUD
DE ALTA COMPLEJIDAD.**





La fundación de San Juan de la Frontera

“En este asiento y valle de Tucuma, provincia de los Guarpes, que esta parte de la Gran Cordillera Nevada...”

Así comienza el texto del acta fundacional de San Juan de la Frontera. Era el 13 de junio de 1562 cuando el capitán Juan Jufré de Loaysa, **“habiendo visto y andado por este dicho valle, halló un sitio adonde le pareció estaría bien poblar y fundar y asentó la dicha ciudad.”**

El lugar ya era conocido; varios explora-

dores de la llamada “corriente colonizadora del oeste” lo habían recorrido. En marzo de 1561, Pedro del Castillo había fundado la ciudad de Mendoza.

Los españoles nunca ponían cimientos en ciudades aisladas. Cuyo no fue la excepción. En enero de 1562 partió de Chile la expedición comandada por Juan Jufré que primero fundó “Ciudad de la Resurrección”, muy cerca del lugar donde ya estaba Mendoza. Al poco

tiempo Jufré emprendió, con parte de su grupo, una incursión por el norte que remató en el valle de Tucuma.

Las descripciones sobre el acto de fundación de San Juan de la Frontera abundan; todas imaginan una ceremonia sencilla, con el Villicum recortándose en el fondo del paisaje. Alrededor del fundador, un reducido grupo de expedicionarios y algunos puñados de indios.



El primer español en San Juan

En el año 1551, el Capitán Francisco de Villagra recorrió la zona de lo que hoy son las provincias de San Juan y Mendoza. Desde ese momento, varios fueron los grupos que exploraron nuestro territorio, enviados por las autoridades de la Capitanía General de Chile, que dependía del Virreinato del Perú. Cuando Villagra ascendió a gobernador de Chile, envió al Capitán Juan Jufré a fundar y poblar ciudades en las zonas ya exploradas

Jufré: fundador y financista.

Tenía 23 años cuando partió desde España hacia Perú. Ya había cumplido 46 cuando fundó San Juan de la Frontera. Nunca vino para quedarse. Juan Jufré (o Jofré) de Loaysa había nacido en 1516 “en buena cuna”, en un lugar llamado Medina de Rioseco, en plena meseta castellana.

• • •

A poco de llegar a América comenzó una carrera militar que lo muestra en las más importantes campañas tanto en el Perú como en Chile.

• • •

Su participación en la conquista lo había beneficiado con tierras y encomiendas de indios. Sin embargo, las tierras y los cargos no lo atraían tanto como la conquista. Tal vez por eso, aunque vivía cómodamente en Santiago, no dudó. Cuando el gobernador Francisco de Villagra lo nombró teniente general y justicia mayor de Cuyo y descubridor del Conlara, no sólo



aceptó. También se encargó de convocar a quienes lo acompañarían y financió la expedición.

Después de fundar San Juan, regresó a Chile. En Santiago asumió nuevas funciones públicas y participó en campañas cada vez que se lo solicitaron, siempre a costa de su bolsillo.

• • •

Murió en septiembre de 1578. Tenía 62 años. Fue sepultado en el convento de Santo Domingo de la ciudad de Santiago; los terremotos y las obras urbanas hicieron que se perdiera el rastro de su tumba.

Así está retratado Juan Jufré en un óleo autenticado como del siglo XVII y que guarda el Museo y Casa Natal de Sarmiento. Pintado por un fraile que no colocó su firma, el cuadro fue enviado desde Chile como obsequio a Bartolomé Mitre. Éste pensó que tendría más valor en San Juan y por eso está en la provincia; lo trajo el coronel Jorge Fontana.

La fundación de ciudades en Cuyo tenía como principal objetivo el reparto de indios para trabajar la tierra.





Reproducción de una pintura de Rosarivo sobre la fundación de San Juan. Publicada en el libro "San Juan en el IV Centenario", editado en 1962.

25 manzanas y una plaza al centro

Para el repartimiento de tierras Juan Jufre utilizó un plano en el que está dibujada una ciudad pequeña y regular. Consistía en un rectángulo de cinco manzanas por lado y 25 en total. Cada manzana estaba dividida en cuatro solares iguales.

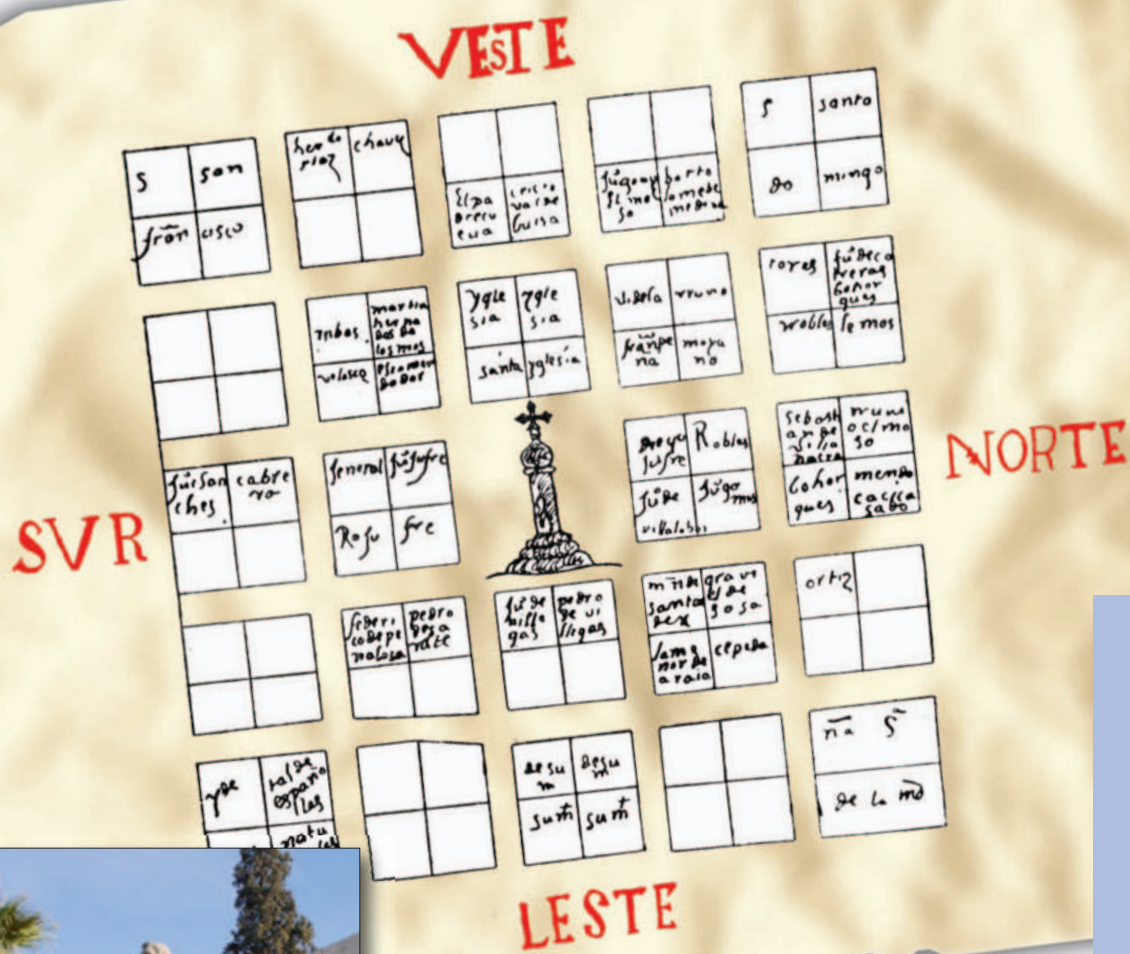
• • •

Al centro se situaba la manzana destinada a Plaza Mayor o de Armas, con solares reservados en sus lados para el Cabildo, la Iglesia Matriz y la Hermandad de Santa Ana, y parcelas adjudicadas a las familias de Jufre, Ronquillo, Payo, Lemos, Cardoso, Garcé Hernández, Delvira y Arias. Las restantes manzanas se distribuían entre los demás pobladores, además de otras iglesias y conventos.

• • •

El trazado de San Juan de la Frontera respondió al molde de las poblaciones españolas en las Indias, fijado en 1523 por la Real Cédula de Fundaciones.

Monumento al fundador erigido en la Plaza Juan Jufre, en el pueblo viejo o Concepción.



Plano del primer repartimiento de tierras de la ciudad de San Juan, cuyo original se conserva en el Archivo de Indias con sede en Sevilla, España.

Qué es conquistar

A medida que exploraba el continente americano, España se propuso conquistarlo. Esto significaba gobernar su territorio, explotar sus riquezas y dominar a su población. Además, la conquista tenía como objetivo convertir a los indígenas a la religión católica, es decir, evangelizarlos. Los reyes de España decidieron que el medio para lograr estos objetivos era poblar el territorio con la fundación de ciudades, donde se asentaban autoridades y sacerdotes, que controlaban a los indios.

Tierras y gente para repartir

El mismo día de la fundación Jufre instituyó el primer Cabildo, nombró Teniente Corregidor y repartió entre su gente los solares de la ciudad y alrededor de 1.500 indios en encomiendas, sistema por el cual un ciudadano español se hacía cargo de un grupo de indígenas. Les brindaba alimentos, protección y educación religiosa a cambio de trabajo.

Entre los fundadores había europeos y nacidos en América, ricos y aventureros, muy jóvenes y veteranos.

La fundación...

Viene de página anterior

Pocos de alta alcurnia

Sólo nueve de los miembros del grupo fundador tenían una posición económica alta. Eran encomenderos en Chile o en Cuyo.

Europeos y americanos

Sólo se conoce con exactitud el origen de 21 de los vecinos fundadores de San Juan. De éstos, 17 habían nacido en Europa y 4 en América. Entre los europeos, 15 eran originarios de España, uno de Alemania y uno de Italia.



Vecinos por poco tiempo

Pocos fueron los integrantes del grupo fundador que se quedaron a vivir en San Juan. Algunos volvieron a Chile a los pocos meses con Jufre y, como él, jamás regresaron. Otros pasaron entre dos y cuatro años en la nueva villa, aunque era habitual que vivieran entre Mendoza y San Juan y que hicieran continuos viajes a Chile.

¿Viajaban con familia?

Es posible que algunos de los fundadores hayan viajado con sus hijos y esposas españolas o que éstas se hayan incorporado a la villa muy poco tiempo después de la fundación. Algunas pinturas que recrean el momento de la fundación muestran mujeres.

Jóvenes y no tan jóvenes

El más joven del grupo fundador fue Rodrigo Jufre, que tenía 21 o 22 años en junio de 1562. Los expedicionarios de

mayor edad eran Juan Gómez de Yébenes, Juan Martín Gil y Garcé Hernández, que tenían, en el momento de la funda-

ción, entre 54 y 51 años. En el medio, Juan Jufre, que había cumplido 46 años.

Por qué vinieron

Cordillera de por medio, Cuyo poseía una buena cantidad de aborígenes dóciles, sedentarios y acostumbrados a la agricultura y al anterior servicio personal al inca.


La fundación temprana de ciudades en Cuyo tuvo como principal motivo el reparto de indios para trabajar la tierra, criar animales, construir edificios, explotar las minas, e incluso para el servicio personal.

● Despoblamiento

El traslado de indígenas cuyanos a Chile fue masivo y permanente durante la segunda mitad del siglo XVI y gran parte del siguiente. Como consecuencia, en las ciudades chilenas se reunió una gran población de aborígenes cuyanos que nunca fueron devueltos a su lugar. Mientras, Cuyo sufrió un importante despoblamiento.

● Hecha la ley, hecha la trampa

La corona española limitaba el número de aborígenes de las encomiendas y prohibía su traslado. Para escapar a estas restricciones, los colonizadores se registraban como vecinos en más de una ciudad, a fin de recibir más indios. También usaron ardides para justificar los traslados, como decir que el clima chileno era más saludable.



450 aniversario

Fundación de San Juan de la Frontera

ESTAS FIRMAS E INSTITUCIONES CELEBRAN LOS 450 AÑOS DE LA FUNDACION DE SAN JUAN

Porque lo merecemos

Que en este nuevo Aniversario de la Fundación de nuestra provincia, los sanjuaninos breguemos por conseguir la tan ansiada equidad y justicia social.



Fundación San Juan de la Frontera

DANIEL TOMAS PRESIDENTE HONORARIO

DANIEL TURON PRESIDENTE



Junto a San Juan en su 450 aniversario

Vallecito

Administración, Talleres y Encomiendas
Lateral de Circunvalación Norte y Tucumán - Capital - San Juan - Argentina - C.P. 5400
Teléfono 0264-4225029 / Fax: 0264-4214509



METALES CONCEPCION
EN METALES... TODO

La lucha continua de hombres y mujeres que formaron parte de esta provincia, nos hicieron recorrer un largo camino de crecimiento y desarrollo, logrando transformar estos valles en una gran ciudad. FELIZ ANIVERSARIO, SAN JUAN.

Lateral de Circunvalación 1685 (E) antes de San Lorenzo
Tel/Fax 4273872-4200723 - Nextel 561*547 - E-mail: metalesconcepcion@yahoo.com.ar

Presente en el 450 aniversario de San Juan

Líneas 15 - 16 - 25 - 26B - 27 - 43 - 45
46 - 47 - 49 - 50 - 60 (clásicas urbanas)
San Juan - Villa Unión (La Rioja)

MODERNAS UNIDADES

Empresa Mayo



Mendoza 365 (S) Rawson - Tel. 0264-4240831

La experiencia y la seguridad nos llevan por buen camino.

DISTRIBUCIONES | CARGAS GENERALES
ENCOMIENDAS | MUDANZAS
SERVICIO INTEGRAL A LA MINERIA

NUEVA SUCURSAL CORDOBA

A.M. Gianelli 544 (ex Baigorri) B° General Bustos | Tels. (0351) 4720323 / 4711418
TARIFAS PROMOCIONALES. Precios especiales para mudanzas de estudiantes.

Y SUS TRADICIONALES DESTINOS Buenos Aires | Rosario | San Juan
Próximamente Chepes | La Rioja | Chilecito

SAN JUAN: Com. Cabot 206/208 Oeste | Tels. (0264) 4273280 / 4276099 | Nextel 483*5033

BUENOS AIRES: Ferré 2552 | Tels. (011) 4918-7576 / 4919-9248 | Nextel 483*6839

ROSARIO: Río de Janeiro 2464 | Tels. (0341) 4320410 / 4313044 | Nextel 563*753

Transportes

Además incorporamos nuevas unidades del Servicio Puerta a Puerta

PUERTAS DE CUYO S.R.L.
Puerta a puerta

¡¡Una Empresa que Camina!!

Sueños de prosperidad...
es lo que tuvieron esos fundadores

Saludamos a todo el Pueblo de San Juan en un aniversario más de su fundación

TAXIS Y REMISS

4 210 210

Para un mayor confort, seguridad y puntualidad, incorporamos exclusivo sistema satelital

Agustín Gómez y Lat. Circunvalación Este rampa@speedy.com.ar




Colegio e Instituto Superior SAN NICOLAS DE BARI

Av. Rawson 471 Sur - Ciudad - Tel. 421-0723

San Juan por buen Rumbo

Así nació. Así creció y así fue transformando su entorno. El San Juan de hoy es el mismo de aquél de hace 450 años, cuando el eligió el camino del cambio y el trabajo.



Los primeros años

Desde 1562 hasta 1594 San Juan tuvo su asiento en el Pueblo Viejo, hoy Concepción. A pesar de haber transcurrido 32 años desde su fundación, sólo se había levantado la iglesia parroquial y la casa dominicana. Las viviendas eran, según crónicas de la época "un rancharío que no se diferenciaba mucho del caserío huarpe".



San Juan colonial

Nacida como un hecho de dominación territorial, ajeno al proceso cultural por el que transitaban los pobladores originarios, San Juan, al igual que tantas ciudades de este lado del mundo, fue creada a partir de una rápida apreciación por parte de los fundadores de ciertas ventajas: agua cercana y condiciones para defensa. Jufre y sus hombres no conocían los caprichos del río o de la tierra que en los cuatro siglos posteriores motivarían un traslado y varias reconstrucciones.

El mismo día del acto fundacional Jufre repartió entre su gente los solares de la ciudad.

Desamparo es la palabra que usan los historiadores para sintetizar cómo pasaron ese primer invierno los recién llegados. La "ciudad" era en realidad algunas dispersas y pobres chozas de caña y barro. Las manzanas demarcadas sólo un dibujo en papel romaní.




El cincuentenario

A cincuenta años de la ocupación, un memorándum del oidor de la Real Audiencia de Chile informa al Rey: "La ciudad de San Juan. Veintitrés casas cubiertas de paja e Iglesia parroquial". El progreso había sido muy poco y a las autoridades españolas preocupaba el riesgo de despoblamiento.

Otra ciudad

En 1593 una crecida del río arrasó la precaria ciudad. Luis Jufre y Meneses, quinto hijo del fundador, la trasladó 25 cuadras al sur de su antiguo emplazamiento. Trazó la Plaza Mayor en un cuadrado desnudo y a su alrededor comenzó a crecer nuevamente San Juan.



Una ciudad, un desierto

Las calles del San Juan colonial eran de tierra, rectas, de apariencia desértica y áridas, sin veredas ni árboles. En las horas de mayor calor era agobiante transitarlas y de noche contaban con muy poca iluminación, lo-grada con faroles de velas colocados en las puertas de las viviendas.



Las viviendas

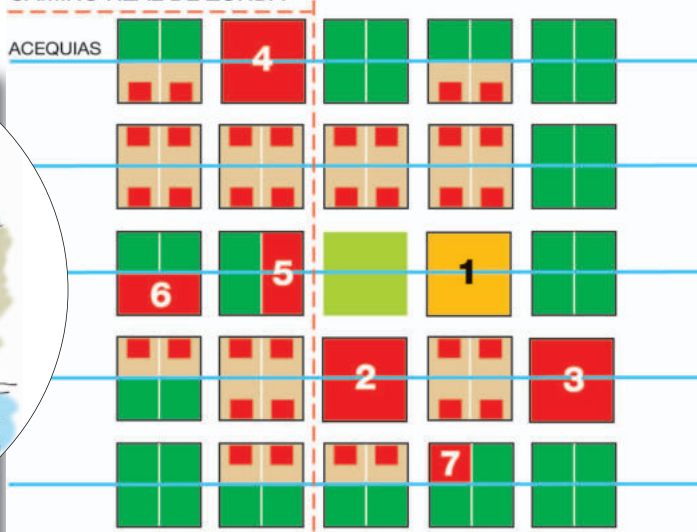
Las viviendas familiares del San Juan colonial eran casonas de adobes con techos de caña y barro. Era característica la ancha puerta a la calle, de hojas macizas de algarrobo. Las ventanas tenían rejas de madera o de hierro forjado. En las casas de las familias más pudientes la puerta abría a un zaguán con arco de medio punto y piso enladrillado, con habitaciones a uno y otro costado. Estas viviendas tenían hasta tres patios. Por el fondo de todas las casas corría la acequia que proveía de agua a la familia.



El primer siglo

Cuando San Juan cumplió su primer siglo de vida ya se había edificado el Cabildo y la cárcel, con recovas y altos, en la calle llamada, precisamente, "del Cabildo", hoy General Acha. En la calle opuesta la Compañía de Jesús construyó en 1655 su residencia y colegio. Existían ya, desde 1610 las casas de dominicos y mercedarios. En 1712 fue levantada, también por la Compañía de Jesús, la iglesia de San José. Estaba en la esquina de "El Portón" y "Real de las Carretas" (hoy Rivadavia y Mendoza). Ésta fue la iglesia mayor y un siglo después Catedral.

CAMINO REAL DE ZONDA



CAMINO REAL DE LAS CARRETAS

REFERENCIAS

1. Cabildo
2. Iglesia Santa Ana
3. Iglesia La Merced
4. Iglesia Santo Domingo
5. Compañía de Jesús
6. Iglesia San Agustín
7. Ermita San Clemente

Muy poco fue lo que evolucionó San Juan en el primer siglo posterior a la fundación.

ESTAS FIRMAS E INSTITUCIONES CELEBRAN LOS 450 AÑOS DE LA FUNDACION DE SAN JUAN



13 de Junio. Fundación de San Juan.

En este nuevo aniversario de la Fundación de nuestra provincia, queremos reafirmar nuestro compromiso con el futuro, siempre junto a la gente, siempre juntos por nuestro Departamento y por San Juan.



MUNICIPALIDAD DE CAUCETE
Gestión Juan Elizondo



Nuestra adhesión y saludo a todo el pueblo de San Juan en un nuevo aniversario

NUEVO DOMICILIO
Lateral Norte
Av. Circunvalación 262 (E)
pasando Tucumán



CUYO MATERIALES S.R.L. CAÑERÍAS Y ACCESORIOS PARA AGUA Y CLOACAS

Laprida 774 Este - Tels. 4224061 / 4220072 - cuyomateriales@speedy.com.ar

Acompañando un año más de nuestra querida provincia

Fundación de San Juan de la Frontera



SERVIMIN
SERVICIOS MINEROS S.R.L.

Gral. Acha 2884 Sur - Rawson - Tels. 4281311 / 155664537 - serviciosmineros@servimin.com.ar

ALUMETAL S.A.

EL NOMBRE FUERTE EN METALES !!!
www.alumetalsa.com

Acindar
Grupo ArcelorMittal



PRESENTE EN EL ANIVERSARIO DE SAN JUAN

Entre Ríos 253 (N) Capital 0264-4212830 Gral. Mosconi 2898 (S) Rawson 0264-4240000



STUDIO UNO

La mejor manera de crecer en el arte de la danza

Directoras: CELINA DE AHUN y ALEJANDRA DE CLAUDEVILLE

TALLERES

- Clásico para Adultos
- Danza Contemporánea
- Danza Jazz - Danza Libre
- Danzas Arabes
- Tango - Folklore
- Salsa (clases de técnica y antistress)
- Ritmo antistress

ESCUELA DE DANZA CLASICA Y CONTEMPORANEA

SANTIAGO DEL ESTERO 135 (S) TEL. 4272729

13 de Junio
FUNDACION DE SAN JUAN
Nuestra adhesión y saludo a todo el pueblo de San Juan en un nuevo aniversario

Visión de un visionario

Mirar hacia adelante es también reconocer el inmenso esfuerzo de quienes dieron los primeros pasos para hacer crecer a San Juan. A esos hombres y mujeres que pusieron toda su energía, rendimos hoy nuestro homenaje.



CLINICA DE OJOS SANTA LUCIA

Mendoza 831 (S) Tel-Fax. 4221370 / 4211827

Adhesión al aniversario de la Fundación de San Juan



San Juan colonial

Viene de página anterior



Costumbres familiares

La vida familiar en el San Juan de la colonia tenía costumbres muy arraigadas. Sólo los hijos varones podían estudiar y ayudar a sus padres en los negocios o la política. Las mujeres se casaban muy jóvenes y estaban dedicadas al hogar.

Luego de un día de actividad y una larga siesta, al atardecer las campanas de las iglesias llamaban a la oración. En ese momento la familia se reunía con sus criados y el padre o la madre guiaban el rezo del rosario. Más tarde, a la luz de las velas, se tomaba mate y una comida sobria. Después, en algunas casas se jugaba a las cartas o se leía en voz alta.

Los sábados los amigos de la familia se reunían en tertulias a conversar y escuchar algún instrumento musical.

Las fiestas religiosas

La vida social durante la época de la colonia estuvo en San Juan estrechamente vinculada a actividades y fiestas religiosas. Semana Santa, Corpus Christi y los días de los patronos San Juan y San Pedro eran las festividades más importantes. Los miembros del cabildo, el clero, las órdenes religiosas y la población en general recorrían en procesión las cuatro cuadras de la plaza.



La población

Con poco más de un siglo de vida, en 1670, la ciudad de San Juan sólo tenía entre 180 y 200 pobladores entre españoles, criollos, mestizos e indios de servicio doméstico. En 1770, los habitantes de San Juan ya eran 7.000 y alrededor del año 1800 la población había crecido a casi 12.000 habitantes.

Durante la época hispana era posible distinguir cuatro grupos sociales: los blancos (españoles y criollos, o sea hijos de españoles nacidos en América); los indios; los mestizos (nacidos de la unión de indios y blancos) y los negros y mulatos, estos últimos nacidos de la unión de blancos y negros.



Vestimenta

La moda en la colonia variaba según el grupo social. Los más pudientes traían telas y accesorios de Europa. Las damas de alta sociedad vestían al estilo español, con faldas anchas y largas y enaguas bordadas y con puntillas y blusas de encaje o lino. Era habitual el uso de mantillas y peinetones.

Los hombres de las clases altas vestían capas de paño, pantalones ajustados y calzones de lienzo, camisas de seda y corbatas con flecos. Calzaban botas con incrustaciones de plata. Las personas de menos recursos cosían su ropa con telas de algodón y lanas de guanaco o vicuña. Usaban poncho.

Una ciudad aislada

Las comunicaciones y los transportes en la época colonial eran muy precarios y lentos. El medio de transporte de mercancías era la carreta tirada por bueyes; algunas también trasladaban pasajeros. Para el traslado de personas se usaba la galera, que era un coche más rápido, tirado por caballos. Según el transporte, llegar a Buenos Aires podía demorar entre 45 días y 2 meses.



La economía colonial

Desde Chile los primeros colonizadores trajeron a Cuyo el trigo, la cebada y los frutos que antes habían llevado al vecino país desde España. De la misma manera habrían sido introducidos la vid y el olivo que rápidamente se convirtieron en los principales cultivos. Sin embargo, la economía colonial en Cuyo debió enfrentar siempre problemas debido a decisiones de España. Además de vinos, San Juan vendía aguardiente y fruta seca a Chile, Buenos Aires, Córdoba, Tucumán y el litoral. Otras actividades económicas eran la molienda de trigo y la preparación de cueros de vicuña.

Industrias domésticas

En la época colonial en San Juan era muy importante la industria doméstica, a cargo de las mujeres de la familia y la servidumbre. Las viviendas eran pequeñas unidades productivas. En las casas se preparaban dulces, conservas, arlope,

velas de cebo, jabón con semillas de zapallo, polvo de arroz para la cara, almidón de trigo para la ropa, y muchos productos más. Las mujeres alternaban estas tareas con el cuidado de los hijos, así como con los bordados, costuras y tejidos.



Diversiones populares

En el San Juan colonial eran habituales entretenimientos populares como las corridas de toros, programadas para algún día de fiesta en la Plaza Mayor.

Otro juego que apasionaba era la riña de gallos. La plaza y las calles eran también escenarios de carreras de caballos. Ya desde la colonia se festejaba el carnaval con ruidosas fiestas.

1562012 *Fundación de San Juan de la Frontera*

ESTAS FIRMAS E INSTITUCIONES CELEBRAN
LOS 450 AÑOS DE LA FUNDACION DE SAN JUAN



Cerro el Mercedario - San Juan

13 DE JUNIO

"Día de la Fundación de San Juan"

UDAP

NUESTRO GREMIO.
UNIÓN DE DOCENTES ABOGADOS PROVINCIALES
www.udap.com.ar

Un sincero y fraternal saludo a todos los sanjuaninos/as que comprometidos, construimos un futuro mejor con justicia social, siendo nuestro deber bregar por más y mejor educación.

¡ Feliz Día !

Graciela López - Secretaria General de UDAP



**FUNDAR
ES CREER**

CON LA MISMA VISION,
CON EL MISMO CORAJE,
CON LA MISMA FUERZA,
EL FUNDO LA CIUDAD;
NOSOTROS,
LA 1º FUERZA POLITICA DE SAN JUAN.

**PORQUE
CREEMOS QUE FUNDAR
ES UN ACTO DE FE.**



PARTIDO BLOQUISTA

HACE 450 AÑOS NOS
MARCARON EL CAMINO...

FEDERICO

JUNTOS LO
ESTAMOS CONSTRUYENDO

HNOS.

EMPRESA CONSTRUCTORA



5 de Octubre 2726 (E) - constructora@federicohnos.com.ar



1562-2012

*San Juan, tierra de Huarpes,
paisajes queridos, de valles
y oasis admirables,
que alberga el sueño y
esperanza de un pueblo
que apuesta al futuro.*

Pueblo y Gobierno

*Departamental saludan a todos los habitantes
de la provincia en el día de la fundación.*

Pocito
Municipalidad

Acompañando
a San Juan en su
aniversario

HORMICUYO
hormigón elaborado - áridos

Al servicio de las grandes obras



VENTAS: 4250585 154738189 Nextel: 483*2344; 483*6745 ventas-servicios@hormicuyosa.com.ar

La época patria

En 1810 esta provincia tenía alrededor de 12.000 habitantes que se enteraron recién en junio que en Buenos Aires el 25 de mayo, había ocurrido una revolución. La ciudad fue escenario de tiempos de inquietud durante los cuales los sanjuaninos se pronunciaron a favor de los patriotas, derrocaron al primer Teniente Gobernador, eligieron diputados para el Congreso de Tucumán y apoyaron la campaña sanmartiniana. La ciudad creció, a pesar de los continuos enfrentamientos políticos que alteraban la paz y la economía.



"Regreso del General San Martín después de la epopeya libertadora" de Fidel Roig Matóns.




Trincheras en las esquinas

A tres años de Mayo de 1810 había intranquilidad en las Provincias Unidas. Era permanente el peligro de invasión de las fuerzas españolas, que todavía dominaban Chile y Perú. Una de las regiones con mayor riesgo era Cuyo, por la existencia de numerosos pasos desde y hacia Chile. Tanto era el temor que en Mendoza y San Juan los vecinos cavaron trincheras en las esquinas de las calles.

La ciudad era un cuartel

En 1815 y 1816 familias enteras de pobladores chilenos llegaban a tierras cuyanas en busca de refugio. El Convento de San Agustín se convirtió en cuartel para las tropas de defensa y Santo Domingo recibió la visita del general José de San Martín que buscaba asegurarse el apoyo de la provincia a la campaña libertadora.



En el Cruce de Los Andes

El 18 de enero de 1817 partió desde la ciudad de San Juan la División Norte del Ejército de Los Andes, al mando del Teniente Coronel Juan Manuel Cabot. La columna se integró con cientos de sanjuaninos que se unieron voluntariamente. El 12 de febrero las fuerzas de Cabot vencieron a los españoles en el combate de los Llanos de Salalá; y el 15 de febrero Cabot tomó Coquimbo y La Serena.



Las calles anchas

En 1818 José Ignacio de la Roza –a cargo del gobierno– mandó abrir las calles anchas del norte, del oeste y del este, lo cual permitió que la ciudad extendiera su traza. De todos modos, la estructura de damero seguía siendo la misma. Años después, se abriría la calle ancha del Sur.

General José de San Martín



San Juan recién logró su autonomía en 1820, durante la gobernación de Mariano Mendizábal.

Autonomía

- En marzo de 1820 San Juan se convirtió en una provincia autónoma y antes de un mes ya había derrocado a su primer gobernador.
- El 21 de enero de 1821 se constituye por primera vez la **legislatura en San Juan**. El cuerpo había sido creado el año anterior como "Corporación Representativa del Pueblo".

13 de Junio - Fundación de San Juan

Hoy nos unimos al sueño de aquellos aventureros, prosiguiendo la tarea por el San Juan del futuro.



Honorable Concejo Deliberante
GESTION ROBERT GARCES
INTENDENTE



Feliz Aniversario, San Juan de la Frontera !!!
Ciudad del Sol y los racimos, cuna de nobles ilustres y crisol de tradiciones.




PRESENTE EN EL ANIVERSARIO DE LA FUNDACION DE SAN JUAN

INTENDENCIA WALBERTO ALLENDE



En 1562 se forjaba el San Juan de la Frontera...



En 2012 con la misma fuerza y junto a la gente estamos cambiando Santa Lucía




Feliz 450 Aniversario de la Fundación de San Juan

Ciudad de Santa Lucía
Municipalidad

www.municipiosantalucia.gov.ar

La época patria

Viene de página anterior



Salvador María del Carril

Obras, imprenta, libertad y periodismo

● En 1823 San Juan tuvo al gobernador más joven de su historia, Salvador María del Carril, a quien se deben varias obras en la ciudad, la compra de la primera imprenta, la declaración de la libertad de cultos por primera vez en todo el país, y la edición del primer periódico sanjuanino: El Defensor de la Carta de Mayo.

● En 1824 quedó constituido por primera vez el Poder Judicial de San Juan.

Otra vez el río

● En 1833 el río se volvió a llevar la ciudad de adobes, barro y caña. El agua derrumbó templos y mucha edificación particular. Pero la ciudad no se movió de su emplazamiento.

● Hacia 1836 la población de San Juan era de alrededor de 30.000 habitantes; de ellos, las tres cuartas partes vivía en la ciudad y alrededores.

● En 1837 Nazario Benavides, que fue el mandatario que más años gobernó San Juan (veinte años), decidió establecer el Cementerio General. En esta época comienzan también los empedrados con piedra bola en las calles céntri-



Nazario Benavides

cas y las veredas de laja.

● En 1839 un grupo de jóvenes inquietos, entre los que estaba Domingo Faustino Sarmiento, fundó el periódico El Zonda. Sólo apareció seis números, entre julio y agosto de ese año, durante el cual los mismos intelectuales habían abierto una escuela para mujeres: Santa Rosa de Lima.



Sarmiento gobernador

En 1862 Domingo Faustino Sarmiento llegó a su provincia natal decidido a traer progreso. La falta de fondos y las luchas políticas le impedirían cumplir su sueño. De todas formas, a él se debe el empedrado de otras calles, el arreglo de veredas, el alumbrado público con faroles de velas y sebo, así como la apertura, ensanche y prolongación de

calles y amanzanamiento del suburbio semi rural con riego para poblar el desierto que rodeaba a la ciudad. Una anécdota lo pinta de cuerpo entero: ante la resistencia de los vecinos a su orden de blanquear todos los frentes, el mismo gobernador se trepó a una escalera -balde de cal en mano- y blanqueó él mismo el frente de su casa materna, donde también tenía sus oficinas.



Escuela Central de Varones



Biblioteca Franklin

Esplendor para la cultura y la educación

● El gobierno de Sarmiento y el de su sucesor, Camilo Rojo, implicaron grandes avances para la provincia en el aspecto educativo y cultural. En 1865 fue inaugurada la Escuela Central de Varones, en la esquina que antes había ocupado la antigua Capilla de San Clemente, en Santa Fe y General Acha.

● El mismo año 1865 comenzó a dictar sus clases el Colegio Nacional, creado sobre la base del Colegio Preparatorio, en la actual esquina de Mitre y Tucumán.

● En 1866 nació la Biblioteca Franklin, primera biblioteca popular del país, con un edificio en calle Laprida esquina General Acha. Es en esta época también que se crea el hospital San Roque para mujeres y la Cárcel Correccional de Mujeres.




Mitad del siglo

● A mediados del siglo XIX las huellas de la gran inundación habían desaparecido. La obra pública de mayor envergadura de este periodo fue la culminación del Dique San Emiliano.

● El 7 de abril de 1856 una Convención Constituyente sanciona la primera Constitución Provincial.

● En 1858 se publicaban simultáneamente cinco periódicos en San Juan.



Domingo Faustino Sarmiento

San Juan es el resultado
de años en los que todos
trabajamos para llevarlo
muy arriba y hacerlo
cada vez más valioso.

PRESENTE EN EL 450 ANIVERSARIO DE SAN JUAN



ECO
SAN JUAN S.A.

**PLANTA DE TRATAMIENTO Y
TRANSPORTE DE RESIDUOS
INDUSTRIALES Y PELIGROSOS**

**Bolivar s/n Lote 58 / Parque Industrial / Chimbas
Tel. 0264-155677985 / e-mail: comunicasanjuan@uolsinectis.com.ar**

A partir del centenario cambia la fisonomía de la ciudad. Aparecen los autos, la luz eléctrica, los teléfonos.

Con el centenario llega la modernidad

Años antes de que todo el país festejara el primer centenario de la Revolución de Mayo con importantes obras, en San Juan existió una etapa llamada "prerrenacimiento" que comenzó alrededor de 1870. Hubo un resurgir de la ciudad relacionado con el contexto económico y político de la época y también con el importante papel de la inmigración tanto en la economía como en la cultura y las costumbres.




La ciudad se fue para arriba

En San Juan comenzaron a aparecer casas con amplias aberturas a la calle, diferentes de la baja casona colonial. Los más afortunados, en lugar de adobe usaban ladrillo. La ciudad comienza a tener mansiones, algunas con dos plantas, como los altos de Cortínez, frente a la plaza, o la casa de Don Apolinar Rodríguez, que para construir una segunda planta colocó pilares de piedra, en lugar del tradicional algarrobo. Durante años este lugar fue conocido como "la esquina del pilar de piedra".



Nuevos edificios públicos

- La edificación pública también despierta en esta época. En 1870 se construyó, en las actuales Rivadavia y General Acha un edificio para los tribunales. Sin embargo, ante la falta de edificios públicos, pasa a ocupar ese local la Legislatura.
- En 1870 San Juan contó con su primer banco, llamado Banco de Cuyo. También en 1870 abrió sus puertas el Banco San Juan, que no tuvo nada que ver con el actual banco del mismo nombre. A partir de mediados de 1880 los edificios de los nuevos bancos cambiaron el aspecto de la ciudad. En la foto, el edificio del Banco Provincial, creado en 1888.



Banco Provincial

- En 1871 se termina el Templo de San Agustín, y también son de esta época el Mercado Público y la casa de Baños.



La plaza era un vergel

● En 1875 la ciudad ya tenía un área de 135 manzanas. Con la Catedral enfrente, la plaza principal lucía una doble calle de árboles y asientos de hierro. Los esfuerzos de años para forestar el principal paseo habían dado sus frutos. Una nueva generación de gobernantes, docta e inquieta, dedicaría sus mejores esfuerzos al progreso. Se autodenominaban "regeneradores".

● En 1878, por primera vez un gobernador, Rosaura Doncel, termina su mandato constitucional.

● La Convención Constituyente sanciona en 1878 la segunda Constitución Provincial que, entre otras cosas, crea el cargo de vicegobernador.

Llegó el tren

● En 1885 llegó el ferrocarril a San Juan. Era El Gran Oeste Argentino, que luego administraría la empresa Buenos Aires al Pacífico. El presidente Roca visitó San Juan para la inauguración y la "casona del ferrocarril" fue a partir de entonces otro de los grandes edificios de dos plantas que luciría la ciudad.

● En los años 80 del siglo XIX se abrió, paralela a la calle ancha del oeste (hoy Salta), otra que agregó nueve manzanas más a la ciudad: la nueva calle ancha del Oeste (hoy España).

● En 1888 nació el Club Social San Juan, frente a la Plaza 25 de Mayo y un año después comienza la construcción del edificio del Seminario Conciliar, en la actual calle Entre Ríos, entre José I. de la Roza y Mitre, en la llamada "manzana de San Agustín".

● En 1889 se concedió autorización para la explotación de la línea de tranvías de tracción a sangre, que partía de España y Laprida y llegaba a Punta de Rieles.

● En 1889 parte de la ciudad volvió a inundarse.



Una nueva Casa de Gobierno

En mayo de 1884 se inaugura la nueva Casa de Gobierno, un elegante y monumental edificio de dos pisos frente a la plaza. Domingo F. Sarmiento, que volvía de Chile, visita por última vez San Juan y es nombrado padrino de la ceremonia. Las veredas eran todas de laja canteada. Los árboles estaban recién plantados y aún no llegaba la electricidad a la ciudad.

El primer gran terremoto

El sábado 27 de octubre de 1894, en plena siesta, un terremoto largo e intenso sorprendió a los sanjuaninos. Cayeron cornisas, parapetos y revoques y el sismo afectó los pocos edificios de dos pisos. En algunas esquinas de la ciudad los escombros cubrieron el paso de la calle.

● El sismo destruyó la planta alta de la Casa de Gobierno; en la Catedral resultó afectada la torre izquierda. Los viejos templos quedaron dañados, igual que el Cuartel y Cárcel Pública, el Mercado y el teatro Los Andes.

● En la escala de Forel y Rossi que consta de diez grados en orden decreciente, usada en aquel tiempo, correspondió a este sismo el grado 7,5. Hubo 20 víctimas fatales.



● Por primera vez se constituyó una comisión de especialistas. Algunos hablaron de trasladar la ciudad a Marquesado. Sin embargo, aquí nos quedamos.

● En 1895 los sanjuaninos éramos 84.251.

El centenario

Los preparativos empezaron con años de anticipación. Sólo de esa manera se podría cumplir con la aspiración de llegar a 1910 con una ciudad que pudiera mostrar una cara nueva. El país entero se preparaba para festejar el Primer Centenario de la Revolución de Mayo. En San Juan los habitantes eran ya más de 100 mil.



Un verdadero Palacio

Inaugurado en 1909, el Palacio de Justicia, sobre calle General Acha, al lado de la Casa de Gobierno y frente a la plaza, fue el primero de los "edificios del centenario". La fachada tenía columnas rematadas con capiteles jónicos. En los años '30 los sanjuaninos se maravillaban con el ascensor eléctrico del edificio.



Más bancos

El modelo vitivinícola estaba en auge y con él llegaron instituciones bancarias que construyeron importantes edificios. Ubicado en la esquina de General Acha y Mitre, el edificio del Banco de la Nación, inaugurado el 16 de enero de 1911, coronaba su construcción con la figura de la República, la antorcha del progreso en una mano y un gran reloj eléctrico.



Santo Domingo la más hermosa

En la esquina que hoy forman las calles Entre Ríos y Libertador San Martín se inauguró en marzo de 1911 la que sería la más hermosa iglesia que tendría San Juan antes del terremoto: Santo Domingo.

La Escuela Normal

Creada en 1879, la Escuela Normal de Maestros de Instrucción Primaria comenzó en 1910 a construir su propio edificio, en la manzana ubicada frente a la Plaza Laprida. Dotada de las máximas seguridades anti-sísmicas de la época, es el único de los llamados "edificios del Centenario" que ha quedado en pie.



Los autos y la ciudad

Fue también en el año del centenario cuando se vieron los primeros automóviles en San Juan. Eran pocos y compartían las calles con los coches de plaza.



El Parque de Mayo

- La idea fue pasando de gestión en gestión: un parque al oeste de la ciudad podría servir de barrera al viento Zonda. Recién en 1910, en el gobierno de Carlos Sarmiento, se declararon de utilidad pública y sujetas a expropiación una totalidad de 17 hectáreas y media. Para los festejos del centenario se colocó la piedra fundamental y comenzó la nivelación.

- En 1911 se inauguró la avenida central del Parque y poco después comenzó la construcción del lago artificial que en su diseño original tenía una isla a la que se llegaba por dos puentes. A pesar de periódicas interrupciones se logró parquizar, enripiar las calles y colocar una reja de acceso sobre calle Las Heras, con un portón para entrada de carruajes y puertas para peatones.

- En 1912, en la avenida del Parque, aterrizó por primera vez un avión en San Juan. El acontecimiento fue de tal magnitud que asistieron las escuelas.



Otro palacio, para el obispo

Sobre la calle Mendoza, frente a la plaza y pegado a la Catedral, fue inaugurado el 19 de marzo de 1910 el Palacio Episcopal, un hermoso edificio de dos plantas de estilo romántico bizantino. Era uno de los 19 edificios construidos con cemento para la época del centenario. Los planos fueron diseñados por el mismo obispo, monseñor Marcolino Benavente.



Así se veía la ciudad

De construcciones bajas, con poco arbolado y los vehículos de tracción a sangre dominando todavía las calles. Así se veía la ciudad en la década del '10 del siglo pasado, cuando las mujeres todavía no caminaban solas por las calles.

Festejo con tiros y pedradas

El centenario de la Revolución de Mayo fue celebrado en San Juan a oscuras, con tiros y pedradas. La empresa proveedora del servicio eléctrico decidió adherir a los festejos con un alumbrado extraordinario en la Plaza de Mayo, frente a la cual la Legislatura, la Casa de Gobierno, el Palacio de Justicia y el Banco Nación conformaban la cuadra más importante. El gobierno quiso colaborar en este propósito ordenando a la Dirección de Obras Públicas que no hiciera faltar el agua en las turbinas de Zonda. La noche del 24 de mayo de 1910 se encendieron las luces "a giorno". Obras Públicas largó todo el caudal. En las primeras horas de la noche el agua destruyó la toma de Zonda y el canal. Resultado: la ciudad quedó a oscuras; la población indignada se desquitó con tiros y pedradas contra los focos.



Aunque habían edificios muy bellos, la ciudad preterremoto estaba lejos de ser una de las más bellas del país.

La ciudad perdida

La década de 1920 encontró una ciudad en la que viejas y bajas casonas de adobe convivían con los nuevos edificios en un ejido capitalino que había comenzado a ser caótico. Marcada por las luchas políticas, los gobiernos cantonistas, las revoluciones e intervenciones, San Juan se convertía de todos modos hacia los años '40 en una hermosa ciudad.

El centenario...

Viene de página anterior



Plaza Aberastain

Tres plazas

Históricamente San Juan había tenido pocas plazas. Para el centenario se iniciaron mejoras.

- La Plaza 25 de Mayo, que desde 1901 contaba con la estatua de Sarmiento, seguía siendo al llegar el siglo XX el espacio social por excelencia. Las familias paseaban allí los domingos y los jóvenes daban la "vuelta del perro".

- La Plaza Aberastain surgió como espacio público en 1911, cuando se instaló en ese sitio la estatua de Antonino Aberastain. En 1917 el gobierno ordenó construir senderos y plantar árboles y palmeras.

- La Plaza Laprida nació como paseo cuando en 1904 fue inaugurada una estatua del prócer, pero recién después de 1911, con la Escuela Normal, adquirió importancia.



Plaza Laprida



Los teatros

En 1911 fue inaugurada la sala del Teatro San Martín que años después se colmaría de público para los tradicionales "Juegos Florales". El Teatro Estornell, que había comenzado a construirse en 1917 y fue inaugurado un año más tarde, tenía su sala en la esquina de Rivadavia y Sarmiento. Por allí pasaron las compañías teatrales más importantes de la Argentina.



La plaza

Promediando el siglo XX la plaza no sólo seguía siendo el principal paseo de la ciudad, sino que lucía espléndida, con sus palmeras ya altas, una abundante vegetación y, al centro, la fuente.




La política, a la calle

La actividad política se apropió de las calles y plazas, en una modalidad que no había sido habitual hasta entonces. Eran comunes actos como los que muestra esta foto, con los dirigentes de gobierno en el balcón de la Casa de Gobierno y la multitud en la calle y la plaza.

Las obras del cantonismo

Entre 1923 y 1934, con interrupciones, San Juan fue gobernada por el cantonismo. La época se caracterizó por un ambicioso plan de obras públicas ideado para combatir la desocupación.



- El 8 de julio de 1928 fue inaugurado el Stadium del Parque de Mayo. Construido en los años 27 y 28, la pista del velódromo fue considerada la más importante de Sudamérica. Veinte mil sanjuaninos poblaban sus tribunas el día de la inauguración.



- El edificio del Hospital Rawson, planificado desde el siglo XIX, fue construido entre 1920 y 1928.



- La tercera gestión bloquista comenzó las obras del camino a Calingasta.



- Cientos de obreros, muchos de ellos extranjeros, trabajaron en la construcción del Parque Bernardino Rivadavia, en Zonda.


Producción y diversificación


El cantonismo dejó también en San Juan importantes obras de producción y diversificación, como la Azucarera de Cuyo, inaugurada en 1928 para la producción de azúcar de remolacha; la Bodega del Estado, de 1932, que tenía el fin de regular la producción vitivinícola, y la Marmolería del Estado, de 1933, pensada también como paliativo para la desocupación.



Mujeres a las urnas

Gracias a la reforma constitucional de 1927, durante el gobierno bloquista de Aldo Cantoni, el 8 de abril de 1928 las mujeres votaron por primera vez en San Juan y en la Argentina, sin ninguna barrera de carácter legal o educacional. En 1934 la doctora Emar Acosta se convirtió en la primera y única mujer en la Cámara de Diputados de San Juan, del país y de Sudamérica.





El cine

El edificio del Cine Cervantes, sobre calle Mendoza, tenía un claro estilo Art Decó, con ornamentos que aludían a las artes que allí se desarrollaban. La marquesina tenía detalles de gran sofisticación para la arquitectura de la época.



El edificio más lujoso

Inaugurada en 1925, la Casa España tenía detalles realmente fastuosos. Ubicada en calle Mendoza, donde hoy se abre la avenida José Ignacio de la Roza, su ornamentación exterior y las obras que decoraban sus estancias y salones lo convertían en uno de los edificios suntuosos de San Juan.



El Club Social

El viejo Club Social era, en la década del '40, ámbito para variadas expresiones sociales y culturales. Este magnífico palacio tenía dos columnas corintias a cada lado, que sostenían su arco en el frontis. Poseía un gran salón de fiestas con paredes revestidas con seda rosa.



Las calles y sus zonas



Históricamente alrededor de la Plaza 25 de Mayo se asentaba el poder civil y religioso, pero desde principios de la década de 1920 comenzó una espontánea zonificación comercial. La calle Rivadavia ofrecía la vista de una ciudad populosa y a fines de 1943 era el asiento favorito de las grandes tiendas.



Las tiendas. Desde la calle Tucumán, los edificios que ocupaban las tiendas La Favorita y La Liquidadora. Los colectivos circulaban alrededor de la plaza principal y por las calles del centro.



Calle Mitre, frente a la Plaza 25 de Mayo. Al fondo se advierte el edificio de la firma Zunino. Junto a la tradicional confitería La Giralda, exhibían su arquitectura las imponentes casas de dos plantas de las familias Cortínez, Young y Cook.



Calle Mendoza entre Mitre y Rivadavia, frente a la plaza. Al fondo, la Catedral, luego, el Palacio Episcopal. Más acá el Club Español y a continuación el cine Cervantes. Un San Juan que poseía numerosas expresiones de belleza arquitectónica.

La era industrial

A comienzos de los años 20 del siglo pasado, a pesar de las crisis políticas, una pujante clase industrial que unía a nativos e inmigrantes, en conjunción con la protección del Estado, produjo el surgimiento de la empresa sanjuanina.

Numerosas bodegas producían vinos de mesa, jerez, manzanilla y espumantes que eran requeridos en todo el país, así como el vermouth de Cinzano, los cognac o el anisado. Pronto se sumarían a la oferta local el champagne, la sidra y el Calvados. Dos fábricas producían cerveza. Una red de trenes industriales penetraba en las bodegas.



En la foto, la bodega que Saúl Aubone construyó en el lugar denominado Tres Esquinas, en Trinidad.



La Bodega "El Parque" inició sus actividades en 1918 y era una de las más modernas de la provincia.



La Casa Sarich, donde funcionaba la Cervecería "Río de la Plata".

El City y la vida social

El City Palace Hotel, en la calle Rivadavia, frente a la Catedral, era, además de uno de los principales hospedajes de San Juan, sede de una intensa actividad social. Aquí se tomaba el vermouth los domingos a mediodía, a la salida de misa. También era destacada la actividad del Grand Hotel, en cuya terraza se hacían —lo mismo que en Casa España, el Club Social o la Libanesa— bailes para carnaval.



El pavimento

Entre 1935 y 1938 se pavimentaron 500 cuadras de San Juan, con sus cordones, y se instalaron cloacas en la ciudad. El ejido comprendido por las cuatro avenidas estuvo terminado a mediados de 1939.

1562- 2012

13 de junio

*S*oñé transformar este lugar en una tierra fecunda
para disfrutar de su cielo diáfano y del sol pleno.

*S*iento orgullo de aquellos hombres que comparten mi sueño.

Juan. Jufré

*Pueblo y Gobierno
Departamental saludan a todos los habitantes
de la provincia en el día de la fundación.*



MUNICIPALIDAD DE SARMIENTO
Gestión Alberto Hensel



EN JUNIO, APROVECHA TU NEVADA EN LOS COMERCIOS DEL **HIPER LIBERTAD!**

**COMPRÁ EN NEVAPLAN Y
PAGÁ RECIEN EN AGOSTO.**

**SIEMPRE
EN TODAS
TUS COMPRAS**

**3
CUOTAS
NevaPlan
SIN INTERÉS**

a puro trapo
good-clothes

SCALABRINI ORTIZ 1285 • CENTRO HIPER LIBERTAD

jeans / experience / arg
aeromovil 20

SCALABRINI ORTIZ 1285 • CENTRO HIPER LIBERTAD

**ARLET
MAJA**
accesorios

SCALABRINI ORTIZ 1285 • CENTRO HIPER LIBERTAD

Athletic Best for life

SCALABRINI ORTIZ 1285 • CENTRO HIPER LIBERTAD

Fabiana
BEBES - NIÑOS

SCALABRINI ORTIZ 1285 • CENTRO HIPER LIBERTAD

Rodney
JUGUETERIAS

SCALABRINI ORTIZ 1285 • CENTRO HIPER LIBERTAD

heben

SCALABRINI ORTIZ 1285 • CENTRO HIPER LIBERTAD

indiastyle

SCALABRINI ORTIZ 1285 • CENTRO HIPER LIBERTAD

hair

SCALABRINI ORTIZ 1285 • CENTRO HIPER LIBERTAD

OZBECK

Armando Ió - Diuff - Mistral Junior

SCALABRINI ORTIZ 1285 • CENTRO HIPER LIBERTAD

Fátima Allende
JOYAS

SCALABRINI ORTIZ 1285 • CENTRO HIPER LIBERTAD

Zini

MARIO ZINI & CIA S.R.L.

ELECTRONICA - COMUNICACIONES - CENTRALES TELEFONICAS - ENLACE DE DATOS
PILAS Y BATERIAS ESPECIALES - PROYECTORES DE VIDEO - AUDIO

SCALABRINI ORTIZ 1285 • CENTRO HIPER LIBERTAD

Promoción válida en comercios adheridos hasta el 24 de Junio del 2012.



0810.333.9496
www.tarjetanevada.com



Sé que te tengo

Bajo los escombros

En miles se contaron los muertos y desaparecidos. Las tropas del Ejército estuvieron encargadas de la remoción de escombros. Los cuerpos eran cargados en camiones.



Rivadavia y General Acha: en esta esquina estaba la Legislatura provincial; a su lado la Casa de gobierno. Ambas quedaron inutilizadas.



Terremoto del 44


El terremoto fue una bisagra en la vida sanjuanina. A partir de ese momento, nada sería igual.

Exactamente cincuenta años pasaron entre 1894 y 1944. Uno y otro extremo de ese medio siglo están señalados por terremotos. Entre uno y otro, la vieja aldea se había convertido en ciudad.

● ● ●
Escenario de revoluciones, decenas de intervenciones y tal vez las más duras luchas políticas del siglo, la ciudad había crecido desordenada. El 15 de enero de 1944 todo terminó. Fue a las 20:49. Duró entre 15 y 20 segundos.

● ● ●
El terremoto hizo desaparecer una ciudad de San Juan que, aún con aspecto colonial, había comenzado a "modernizarse". Aproximadamente el 80% de los edificios construidos mayoritariamente con barro y paja mediante el empleo de adobes, fueron destruidos.

● ● ●
Desde el epicentro en La Laja, el sismo alcanzó una magnitud de 7,4 en la Escala de Richter, y una intensidad IX en la Escala Mercalli Modificada. Murieron entre 6.000 y 10.000 personas y hubo un número elevadísimo de heridos, sumándose una marcada recesión económico social.



Los niños del terremoto

Los niños que habían quedado huérfanos o cuyos padres resultaron heridos, eran trasladados en tren a Mendoza o Buenos Aires. Muchos fueron adoptados por familias que desconocían sus orígenes y nunca pudieron recuperar su identidad. Hoy, personas de edad muchos de ellos o sus descendientes aún buscan a sus familias originales.

Heridos en las veredas

Los heridos colmaron la capacidad de los hospitales. El Colegio Nacional se convirtió en hospital y, en este caso, también las veredas de la Escuela Normal Sarmiento.



Las últimas imágenes de la Catedral

Era uno de los edificios de mayor valor histórico de San Juan. La Iglesia Catedral, cuyos fundamentos levantaron los jesuitas en 1650, quedó destruida el 15 de enero de 1944. El 28 de ese mismo mes un equipo de soldados tuvo que bajar, por seguridad, la torre que había quedado en pie. Durante un tiempo, hasta su demolición, el aspecto de la Catedral fue desolador.



EN JUNIO, APROVECHA TU NEVADA EN LOS COMERCIOS DEL CENTRO!

COMPRÁ EN NEVAPLAN Y
PAGÁ RECIEN EN AGOSTO.

SIEMPRE
EN TODAS
TUS COMPRAS

3
CUOTAS
NevaPlan
SIN INTERÉS



GALERIA CENTRAL, Local 26 • GRAL. ACHA 78 Sur
BOULEVARD SARMIENTO 256 Oeste • Rawson



PEATONAL RIVADAVIA 160 Este • GALERÍA CENTRAL, Local 8



COSCIA

TUCUMÁN 158 Sur



Cyrano *Hombres* **pedro** Sport
Emiliano

GALERÍA EPICENTRO (frente al Correo Argentino)
AV. IG DE LA ROZA 236 Este Local 1 • PEATONAL TUCUMÁN 170 Sur



PEATONAL RIVADAVIA ESQ. RIOJA
PASEO LIBERTAD Local 720 • AV. LIBERTADOR 521 Oeste



HIPER LIBERTAD, Local 160 • GALERÍA CENTRAL, Local 14
TUCUMAN 166 Sur • GALERIA CENTRAL Local 27



LAPRIDA 21 Este • CAPITAL



PEATONAL TUCUMAN 128 Sur CAPITAL
ABERASTAIN Y DIAGONAL SARMIENTO CAUCETE
FRAY JUSTO SANTA MARIA DE ORO CASI
DIAGONAL SARMIENTO CAUCETE



PEATONAL RIVADAVIA 254 Este • TUCUMÁN 82 Sur
AV. LIBERTADOR 157 Este • ABERASTAIN 159 Sur POCITO



PEATONAL RIVADAVIA 280 Este

VITAKURA



GALERIA FACTORY Local 24



TUCUMAN 91 Sur • GALERIA CENTRAL Local 5

Promoción válida en comercios adheridos hasta el 01 de Julio del 2012.



0810.333.9496
www.tarjetanevada.com



Sé que te tengo

Muchos edificios podrían haberse recuperado pero predominó la idea de valorar lo nuevo.

La reconstrucción

Entre mediados de la década del '40 del siglo XX y la primera década del siglo XXI la ciudad de San Juan escribió una nueva historia.

Los años inmediatos al gran terremoto se fueron en discusiones sobre el posible traslado de la ciudad y propuestas que no prosperaron. En 1948, cuando el Consejo de Reconstrucción aprobó el llamado "Plan Pastor", la construcción –sobre todo de obra pública– tomó un fuerte impulso.

Un eje, dos décadas

En la propuesta que finalmente se adoptó para la reconstrucción de la ciudad se distingue la idea de un eje institucional constituido por la llamada Avenida Paseo Central. Este Eje Cívico conformado por la avenida Ignacio de la Roza, entre Aberastain y España, albergaría los más importantes edificios públicos. En todos ellos es notable la influencia del Movimiento Moderno. Así, entre 1950 y mediados de los 70 la ciudad de San Juan vio surgir más de una decena de nuevos edificios.



El edificio del Banco San Juan fue construido e inaugurado en el mismo año: 1956. Comparte la manzana con la Iglesia Catedral y está separado de ella por un espacio intermedio que se constituye en un paseo peatonal.



En 1957 fueron inaugurados los edificios 9 de Julio y 25 de Mayo donde funcionarían los ministerios y el Poder Judicial.



Varios años pasaron hasta que San Juan tuviera una nueva catedral. El conjunto fue construido en etapas. A fines de 1962 se terminaron la cripta y el campanil, en tanto la iglesia catedral y la casa parroquial se inauguraron en diciembre de 1979.

Derribar para construir

Derribar para construir. Decidido a construir sobre Avenida Ignacio de la Roza los edificios institucionales, el gobierno provincial expropió y ordenó derribar zonas de viviendas en el área. También se demolieron algunos edificios de valor patrimonial que habían quedado en pie, como el Teatro Cervantes, la Legislatura, el Palacio de Justicia y el Banco de la Nación, entre otros.



El 1 de julio de 1957 fue inaugurado el nuevo edificio de Correos de San Juan. Al igual que otras construcciones públicas de la época, se caracteriza por la recova, ideada para atemperar los efectos del sol en una ciudad sin árboles.

Las nuevas calles. El mayor impacto sobre la nueva ciudad lo produjo la apertura de la avenida José Ignacio de la Roza. Pero no fue la única obra vial: la reconstrucción incluyó, durante la década del '50, el ensanche y pavimentación de las avenidas más importantes de la ciudad. En la foto, la Avenida Central entre Aberastain y Rioja en 1956.



La obra de dos siglos.

En 1971 el Poder Ejecutivo convocó al concurso de proyectos. La licitación se concretó en 1972 y al año siguiente se colocó la piedra basal. Entre 1973 y 1977 el edificio del Centro Cívico estuvo en construcción hasta que, por falta de presupuesto, las obras fueron interrumpidas. Casi tres décadas y muchos proyectos pasaron hasta que en el año 2005 los trabajos fueron retomados.



Un municipio nuevo. En los años 70, el llamado neo-brutalismo arquitectónico tiene sus manifestaciones en dos importantes obras: la Municipalidad de la Capital y el Centro Cívico. El edificio de la Municipalidad de la Capital de San Juan fue levantado entre 1971 y 1976. A diferencia de los de etapas anteriores, este fue proyectado por profesionales sanjuaninos.

450 aniversario

Fundación de San Juan de la Frontera

ESTAS FIRMAS E INSTITUCIONES
CELEBRAN LOS 450 AÑOS
DE LA FUNDACION DE SAN JUAN



Fundación de San Juan de la Frontera

Saludamos a todos los sanjuaninos en el 450 aniversario de la fundación de San Juan



Fundación de San Juan de la Frontera

CESAR MONLA Intendente Municipal y
Concejo Deliberante saludan a todos los sanjuaninos en el 450° aniversario de la Fundación de San Juan




Zonda MUNICIPALIDAD
GESTION CESAR MONLA

Entre los vestigios del pasado y un futuro pujante...
...está nuestro Trabajo



UNION TRANVIARIOS AUTOMOTOR Seccional San Juan



Presentes en el aniversario de San Juan

450 aniversario de la Fundación de San Juan



El Decano de la Facultad de Filosofía, Humanidades y Artes, Lic. Paolo Landini, junto a la Comunidad Educativa, saluda a toda la población de San Juan al celebrarse el 450° aniversario de su fundación, poniendo énfasis en proponer nuevas alternativas de pensamiento y acción para contribuir al engrandecimiento de la Patria.

Facultad de Filosofía, Humanidades y Artes
UNIVERSIDAD NACIONAL DE SAN JUAN

Facultad de Arquitectura, Urbanismo y Diseño



El Sr. Decano, Arq. Guillermo Rodríguez saluda afectuosamente a todos los sanjuaninos al celebrarse 450 años de la fundación de San Juan.

Estudiá en la faud. Estudiá en la nacional!

450 aniversario

Fundación de San Juan de la Frontera



Nos insertamos en el corazón de la juventud con raíces en el pasado, con esfuerzo en el presente para que nuestros egresados construyan el futuro de San Juan.

Somos la Facultad de Ciencias Sociales y apostamos por nuestra provincia



FACULTAD DE CIENCIAS SOCIALES
UNIVERSIDAD NACIONAL DE SAN JUAN

La población de San Juan creció menos de lo esperado en la primera década del siglo XXI.

La población

El Censo Nacional de Población y Vivienda de 2010 arrojó importantes novedades. Por ejemplo la influen-

cia de las explotaciones mineras incrementó notablemente el índice de masculinidad del departamento

Iglesia y Rawson pasó a ser el departamento más populoso de la provincia, superando a la Capital.

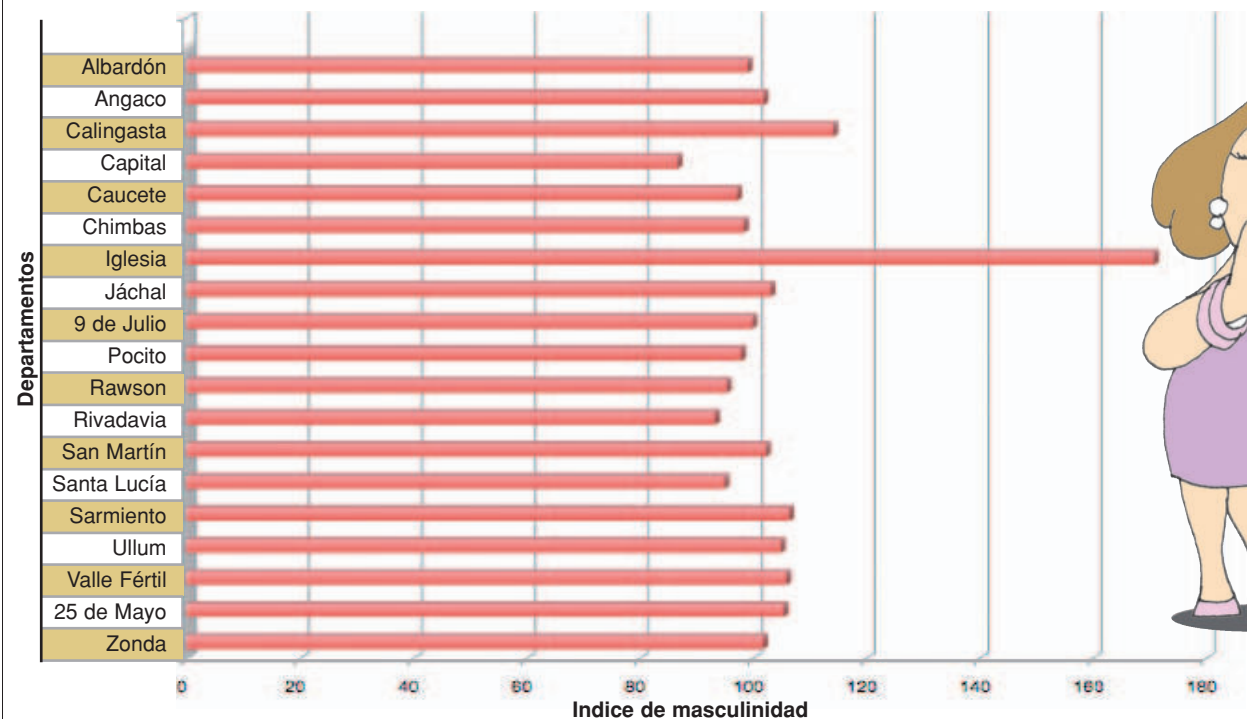


Vivienda, población por sexo e índice de masculinidad, según departamento. Año 2010

Departamento	Total de viviendas	Total de población	Varones	Mujeres	Índice de masculinidad
Total	194.188	680.427	334.494	345.933	96,7
Albardón	6.424	23.863	11.875	11.988	99,1
Angaco	2.686	8.178	4.128	4.050	101,9
Calingasta	2.975	8.453	4.507	3.946	114,2
Capital	39.908	108.720	50.501	58.219	86,7
Caucete	9.534	38.513	18.985	19.528	97,2
Chimbas	21.006	87.739	43.515	44.224	98,4
Iglesia	2.725	9.141	5.766	3.375	170,8
Jáchal	6.425	21.812	11.072	10.740	103,1
9 de Julio	2.436	9.314	4.655	4.659	99,9
Pocito	13.894	51.480	25.471	26.009	97,9
Rawson	30.925	114.946	56.122	58.824	95,4
Rivadavia	23.378	82.985	40.057	42.928	93,3
San Martín	2.860	10.969	5.546	5.423	102,3
Santa Lucía	13.482	48.137	23.451	24.686	95,0
Sarmiento	5.705	22.176	11.434	10.742	106,4
Ullum	1.507	4.982	2.550	2.432	104,9
Valle Fértil	2.516	7.201	3.704	3.497	105,9
25 de Mayo	4.265	17.053	8.751	8.302	105,4
Zonda	1.537	4.765	2.404	2.361	101,8

Nota: el índice de masculinidad indica la cantidad de varones por cada cien mujeres.
Fuente: INDEC. Censo Nacional de Población, Hogares y Viviendas 2010.

Índice de masculinidad, según departamento. Año 2010



Crecimiento de la población

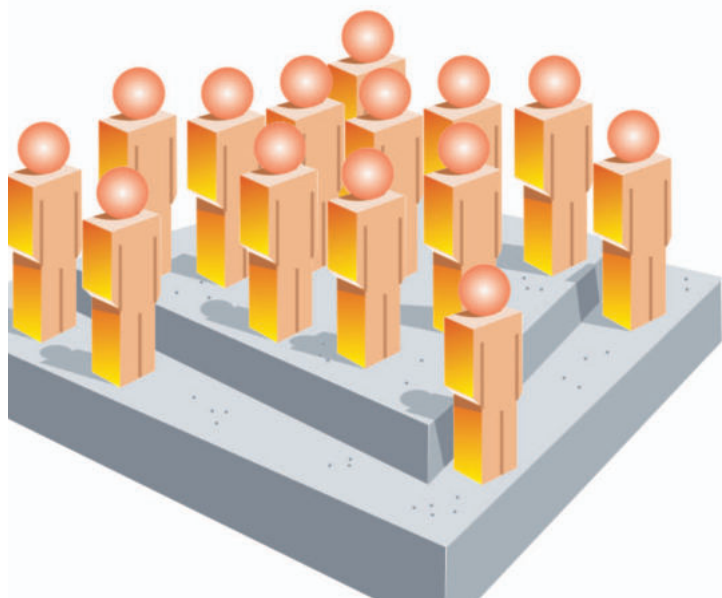
Año del Censo	Población de San Juan
1869	60.319
1895	84.251
1914	119.252
1947	261.229
1960	352.397
1970	384.284
1980	465.976
1991	528.715
2001	620.023
2010	680.427
Proyección al 2015	732.857

Evolución de la población de San Juan en relación a la del país

Año del Censo	Población del país	Porcentaje de población sanjuanina
1869	1.830.214	3,3
1895	4.044.911	2,1
1914	7.903.662	1,5
1947	15.893.811	1,6
1960	20.013.793	1,8
1970	23.364.431	1,6
1980	27.949.480	1,7
1991	32.615.528	1,6
2001	36.260.130	1,7
2010	40.117.096	1,7

Tasa de crecimiento medio intercensal de la población de San Juan y el país

Periodo intercensales	San Juan	País
1869-1895	12,9%	30,0%
1895-1914	18,1%	34,9%
1914-1947	24,0%	20,4%
1947-1960	23,3%	17,2%
1960-1970	19,7%	15,4%
1970-1980	18,5%	18,1%
1980-1991	12,2%	13,5%
1991-2001	17,3%	11,2%
2001-2010	9,8%	10,6%



UNIENDO ENERGÍAS



**FELICITA AL PUEBLO DE SAN JUAN POR SU ANIVERSARIO
Y AGRADECE DE HABERNOS HECHO PARTICIPE DE TAN IMPORTANTES
OBRAS EN BENEFICIO DE LOS SANJUANINOS**

**Av. Paula Albarracín 573 Sur Capital
Tel: 0264 -156616346 / 0264 - 4265877 atelec@speedy.com.ar**



E.T. CAVIC 132KV



E.T. PUEYREDON 132KV




E.T. PUNTA RIELES 132KV



E.T. CARPINTERIA



E.T. RETAMITO



E.T. CAÑADITA

José Luis Gioja es el gobernante que más años estuvo en el poder desde que se estableció el voto popular.

Gobernadores e interventores de la



Federico Cantoni



Américo García



Eloy Próspero Camus



Leopoldo Bravo

Nombre	Cargo	Partido	Desde	Presidente
Enrique Godoy	Gobernador	Conservador	12 de mayo 1899	Roca
Juan Balaguer	Gobernador	Conservador	12 de mayo 1902	Roca
Juan Balaguer	Gobernador	Conservador	12 de mayo 1904	Quintana
Manuel Godoy	Gobernador	Conservador	12 de mayo 1905	Quintana
Ramón González	Interventor		7 de febrero 1907	Figuroa Alcorta
C. Moyano Gasitúa	Interventor		15 de febrero 1907	Figuroa Alcorta
Manuel Quiroga	Gobernador	Conservador	1 de mayo 1907	Figuroa Alcorta
Carlos Sarmiento	Gobernador	Conservador	12 de mayo 1908	Figuroa Alcorta
Victorino Ortega	Gobernador	Conservador	12 de mayo 1911	Sáenz Peña
Angel D. Rojas	Gobernador	Conservador	12 de mayo 1914	Sáenz Peña
Pedro A. Garro	Gobernador	Conservador	20 de junio 1916	De la Plaza
Amador Izasa	Gobernador	Conservador	12 de mayo 1917	Yrigoyen
Manuel Escobar	Interventor		24 de nov. 1919	Yrigoyen
Amable Jones	Gobernador	Radical	9 de julio 1920	Yrigoyen
Julio Bello	Interventor		1 de marzo 1922	Yrigoyen
Manuel Carlés	Interventor		17 de diciem. 1922	Alvear
Aquiles Castro	Gobernador	Radical	18 de enero 1923	Alvear
Federico Cantoni	Gobernador	Bloquista	12 de mayo 1923	Alvear
Eduardo Broquen	Interventor		8 de agosto 1925	Alvear
Aldo Cantoni	Gobernador	Bloquista	6 de diciem. 1926	Alvear
Modestino Pizarro	Interventor		23 de diciem. 1928	Yrigoyen
Marco Avellaneda	Interventor		22 de set. 1930	Uriburu
Celso Rojas	Interventor		13 de marzo 1931	Uriburu
Ignacio Medina	Interventor		5 de agosto 1931	Uriburu
S. Bazán Smith	Gobernador	Bloquista	18 feb. 1932	Uriburu
Federico Cantoni	Gobernador	Bloquista	12 de mayo 1932	Justo
Ismael Galíndez	Interventor		26 de feb. 1934	Justo
Enrique Flies	Interventor		9 de abril 1938	Ortíz
N. Costa Méndez	Interventor		9 de oct. 1938	Ortíz
E. Pérez Virasoro	Interventor		28 de mayo 1939	Ortíz
J. Raffo de la Reta	Interventor		22 de set. 1941	Ortíz
E. Mora Olmedo	Interventor		7 de nov. 1941	Ortíz
Pedro Valenzuela	Gobernador	Conservador	15 de enero 1942	Ortíz
Juan Berreta	Interventor		17 de junio 1943	Ramírez
Jorge Godoy	Interventor		3 de julio 1943	Ramírez
David Uriburu	Interventor		10 de enero 1944	Ramírez
J. Sosa Molina	Interventor		12 de febrero 1944	Ramírez
Juan Berreta	Interventor		25 de agosto 1944	Farrell
E.D. Cipolletti	Interventor		24 de agosto 1945	Farrell
J. Luis Alvarado	Gobernador	Justicialista	26 de mayo 1946	Farrell
Ruperto Godoy	Gobernador	Justicialista	13 de feb. 1947	Perón
Ruperto Godoy	Gobernador	Justicialista	26 de mayo 1950	Perón
Elías T. Amador	Gobernador	Justicialista	30 de mayo 1950	Perón
Rinaldo Viviani	Gobernador	Justicialista	4 de junio 1952	Perón
Mario A. Fonseca	Interventor		21 set. 1955	Lonardi
Juan B. Pica	Interventor		8 oct. 1955	Lonardi
M. B. Carreras	Interventor		17 de feb. 1956	Aramburu

En los últimos 20 años dos gobernadores fueron destituidos mediante juicio político: Avelin y Escobar, quien luego fue restituido.

provincia de San Juan desde el siglo XX

Nombre	Cargo	Partido	Desde	Presidente
E. Civati Bernasconi	Interventor		11 de junio 1957	Aramburu
Americo García	Gobernador	Desarrollista	1 de mayo 1958	Fronzizi
F. Pérez Méndez	Interventor		26 de abril 1962	Guido
M. Angel Pedrozo	Interventor		26 de junio 1962	Guido
Pedro Avalía	Interventor		7 de julio 1963	Guido
Leopoldo Bravo	Gobernador	Bloquista	12 de oct. 1963	Illia
A. Cordón Aguirre	Interventor		28 de junio 1966	Onganía
Edgardo Gómez	Gobernador	Rev. Argentina	27 de julio 1966	Onganía
J. Augusto López	Gobernador	Rev. argentina	25 de agosto 1969	Onganía
Ruperto H. Godoy	Gobernador	Rev. Argentina	6 de marzo 1971	Levingston
C. Gómez Centurión	Gobernador	Rev. Argentina	4 de mayo 1971	Lanusse
Eloy P. Camus	Gobernador	Justicialista	25 de mayo 1973	Cámpora
Carlos H. Tragant	Interventor	Proceso R.N.	24 de marzo 1976	Videla
Alberto Lombardi	Gobernador	Proceso R.N.	28 de abril 1976	Videla
A. Manuel Zamboni	Gobernador	Proceso R.N.	14 de nov. 1978	Videla
D. Rodríguez Castro	Gobernador	Proceso R.N.	4 de abril 1981	Videla
Leopoldo Bravo	Gobernador	Proceso R.N.	15 de enero 1982	Galtieri
E. A. Pósléman	Gobernador	Proceso R.N.	7 de dic. 1982	Bignone
Leopoldo Bravo	Gobernador	Bloquista	10 de dic 1983	Alfonsín
J. Ruíz Aguilar	Gobernador	Bloquista	7 de nov. 1985	Alfonsín
C. Gómez Centurión	Gobernador	Bloquista	10 de dic. 1987	Alfonsín
Jorge Escobar	Gobernador	Justicialista	10 de dic. 1991	Menem
Juan C. Rojas	Gobernador	Justicialista	21 de dic. 1992	Menem
Jorge Escobar	Gobernador	Justicialista	29 de dic. 1994	Menem
Jorge Escobar	Gobernador	Justicialista	10 de dic. 1995	Menem
Alfredo Avelin	Gobernador	Alianza	10 de dic. 1999	De la Rúa
Wbaldino Acosta	Gobernador	Alianza	26 de ago. 2002	De la Rúa/Duhalde
José Luis Gioja	Gobernador	Frente P.L.Victoria	10 de dic. 2003	Nestor Kirchner
José Luis Gioja	Gobernador	Frente P.L.Victoria	10 de dic. 2007	Nestor Kirchner
José Luis Gioja	Gobernador	Frente P.L.Victoria	10 de dic. 2011	Cristina F. de Kirchner



Jorge Escobar




Alfredo Avelin




José Luis Gioja

Autoridades religiosas



Monseñor Audino Rodríguez y Olmos

El 19 de setiembre de 1834 el Papa Gregorio XVI por la bula "Ineffabili Dei Providentia" erigió la diócesis de Cuyo con asiento en la iglesia matriz de San Juan así elevada al rango de Catedral. La diócesis de San Juan fue la primera que erigió en la Argentina independiente. Cien años después, en 1934, Pío XI, por la bula "Argentinae Nationi" promovió la diócesis a la máxima dignidad arzobispal, o sea, el Arzobispado de San Juan de Cuyo



Monseñor Ildefonso María Sansierra

Obispos

- Fray Marcoliano Benavente 1899 - 1910
- Monseñor José Américo Orzali 1912 - 1934

Arzobispos

- Monseñor José Américo Orzali 1934 - 1939
- Monseñor Audino Rodríguez y Olmos 1940 - 1965
- Monseñor Ildefonso María Sansierra 1965 - 1980
- Monseñor Italo Severino Di Stéfano 1980-2000
- Monseñor Alfonso Delgado desde el 2000 hasta hoy.



Monseñor Italo Severino Di Stéfano



Monseñor Alfonso Delgado

450

AÑOS DE SAN JUAN

36 **El Nuevo Diario**
Viernes 8 de junio de 2012

El San Juan del nuevo milenio

Las nuevas obras han embellecido notablemente la ciudad y mejorado su infraestructura.

En los últimos años San Juan ha vivido una gran transformación, tanto en su economía, a partir de los megaemprendimientos mineros, como en su conformación urbana, con construcciones que han cambiado la imagen de la ciudad. Este proceso, aún en plena ejecución, contempla autopistas que unirán la Capital con departamentos como Cauçete, Albardón, y Ullum, vías rápidas como el Conector Sur que une a Rawson y la nueva Libertador San Martín que hace más ágil el tránsito a Rivadavia o la Avenida Joaquín Uñac que acerca a Pocito, accesos parquizados y la conformación de un eje cultural que incluye Centro de Convenciones, Centro de Exposiciones, museos, predio ferial y el futuro gran teatro. Con su Auditorio, sus estadios Aldo Cantoni y del Bicentenario, su bellissimo autódromo y el mejoramiento de su oferta hotelera, la ciudad ha dado un gran salto cualitativo, incorporándose al grupo de modernas ciudades del siglo XXI.



Estadio del Bicentenario

Con el amistoso entre Argentina y Venezuela se inauguró el 16 de marzo de 2011 el **Estadio del Bicentenario**, una imponente estructura que tiene capacidad para 25 mil personas sentadas y cuya construcción demandó un costo aproximado de 86 millones de pesos. Enclavado en un predio de 18 hectáreas ubicado en el departamento de Pocito, el estadio se encuentra a la vera de la ruta Nacional 40 y fue construido con fondos nacionales por la empresa Petersen, Thiele y Cruz.

El Centro Cívico

El Centro Cívico de San Juan es un complejo edilicio que concentra desde junio de 2007 gran parte de la administración pública provincial. Ubicado en una doble manzana rodeada por calles Las Heras, avenida Libertador, España e Ignacio de la Roza, funcionan allí cuatro ministerios del Poder Ejecutivo y sus dependencias.


Centro neurálgico de la vida administrativa de la provincia, cerca de 10.000 personas circulan a diario por sus instalaciones. Amplias superficies vidriadas, una gigantesca lucerna en el techo, así como el color claro de pisos y muebles contribuyen a esta característica. Por las noches, el sistema de iluminación dispuesto en todos los niveles recorta un perfil en el paisaje urbano sanjuanino.



Dique Caracoles

Inaugurado el 10 de octubre de 2008, el embalse Caracoles tiene un volumen máximo de 550 hectómetros cúbicos, ocupa una superficie inundada de 1.200 Has. y permite contar con una reserva de agua para el riego de 17.000 hectáreas, generando una potencia de 132 megavatios y una energía media anual de 715 Gigavatios-hora (GWh) que es aportada al mercado eléctrico mayorista. La presa tiene 136 m de altura y un ancho de 620 m, convirtiéndola en la más alta de Argentina.

El Dique Los Caracoles es una represa que tiene la triple función de generar energía eléctrica, acumular agua para regadío en un río estacional variable y aportar un nuevo recurso turístico a la provincia. El emprendimiento cuenta con paredón de grava compactada de 10.326.000 m³.



Dique Caracoles

Dique Punta Negra

La construcción del tercer dique sobre el cauce del Río San Juan, se inició en agosto del 2011. Por cuestiones operativas se vio algo retrasado, aunque en el segundo semestre de ese año se inició la construcción del desvío del río. El paredón del nuevo dique tendrá 97 metros de alto y acumulará 9 millones de metros cúbicos de material para poder embalsar una vez inaugurado, 500 hectómetros cúbicos de agua. El financiamiento de la obra se concretará con un fideicomiso creado con la generación de Ullum y Caracoles.



Parquización de la avenida

Sin duda, la parquización de la Avenida de Circunvalación de la ciudad de San Juan cambió en gran medida el paisaje urbano. A lo largo de sus 16 kilómetros, el verde ha sustituido el desolado paisaje anterior, agregando 104 hectáreas de parque a ambos costados de la autopista. Para tener una idea de lo que ha significado esa parquización digamos que la principal superficie parquizada de la provincia – el Parque de Mayo – tiene 13 hectáreas. Pero la tarea de parquización continúa. Pronto estarán terminadas 76 hectáreas más de espacios verdes en las zonas aledañas a las principales vías de accesos a la provincia. Los trabajos se realizan en los accesos Sur, Norte y Este.



El museo de Bellas Artes


Inaugurado en octubre de 2011, el nuevo museo de Bellas Artes Franklin Rawson es uno de los principales del interior del país por la calidad de sus obras y lo avanzado de sus instalaciones. La colección está integrada por un total de 945 Piezas, de las cuales 450 son pinturas (340 oleos, 41 acuarelas, 13 pasteles, 1 temple, 55 acrílico y técnicas mixtas), 90 esculturas, 302 grabados, 54 dibujos y 15 fotografías. 250 obras se hallan en exposición permanente en las instalaciones del museo. Cuenta con una sala especialmente dedicada a los artistas locales y una dispuesta para muestras itinerantes. Las cuatro salas restantes albergan la colección permanente del museo, hay un auditorio para 170 espectadores, una biblioteca, salas para talleres más áreas de servicios.



Nuevo Hospital Rawson

El edificio del nuevo Hospital Rawson pasó de ser el hospital más grande y antiguo de la provincia a ocupar el lugar de uno de los más modernos del país. Se eliminó el sistema de pabellones, reemplazándose por el sistema de habitaciones con una o dos camas. Hoy sólo el Rawson tiene 523 camas. Además se instrumentó un programa para dotar a los departamentos de mejor atención para la salud. Por esa razón se construyó un nuevo hospital en Sarmiento y están en etapa de construcción los de Albardón y Pocito. También se están refaccionando los centros de salud barriales para descentralizar la atención en el Hospital Rawson.

5 de junio, día del medio ambiente



Hoy tenemos muchos motivos para celebrar

- Barrick, que en 2005 suscribió el Pacto Global de las Naciones Unidas (UNGC), convirtió en 2007 a Veladero en la primera mina del país en certificar todo su proceso de operación bajo la exigente y mundialmente reconocida norma ISO 14.001.
- Fue la primer mina en la Argentina que certificó el Código Internacional del Manejo del Cianuro, un estándar que nació al amparo de las mejores prácticas recomendadas por Naciones Unidas para el uso de este reactivo.
- El sistema de gestión ambiental de Barrick ha sido reconocido por la Organización Latinoamericana de Minería (OLAMI) que en 2008 premió a la compañía por el programa de revegetación de vegas altoandinas en la cordillera de los Andes.
- El proyecto Pascua-Lama fue sometido a uno de los procesos de análisis más rigurosos que se conozcan en el mundo minero, en donde se dio participación y respuestas a todos los estamentos públicos y privados que quisieron hacer consultas en un proceso que duró más de dos años. El informe de impacto ambiental presentado por la compañía fue elaborado por más de 100 profesionales de Argentina, Chile, Australia, Francia, Sudáfrica, Canadá y Estados Unidos, quienes conformaron un equipo multidisciplinario que integró a geólogos, ingenieros civiles, ingenieros en minas, ingenieros acústicos, geógrafos, hidrogeólogos, paisajistas, glaciólogos, abogados, sociólogos, ingenieros químicos, biólogos, antropólogos, arqueólogos, y cartógrafos, entre otros.
- El manejo responsable del agua, una gestión eficiente de residuos, desempeño ambiental controlado y los avances en preservación de la flora y la fauna son nuestros logros en materia medioambiental que nos llenan de orgullo y nos invitan a celebrar.



BARRICK

Minería Responsable



Ésta es la silueta del minero más grande de Argentina

Apenas el 3% de esta silueta es tierra cultivable, y el 80% es montañas y desierto donde no hay agricultura ni ganadería posible.

La minería, en cambio, no sólo es posible: es una realidad que le da trabajo directo o indirecto a más de 64.000 personas, que llevó el desempleo provincial al índice más bajo de su historia (menos del 4% en 2011), y que nos ha transformado en la provincia de mayor crecimiento y con mejores índices de desarrollo humano de la Argentina.

Y todo eso sin una sola denuncia ambiental comprobada, y utilizando apenas el 0,95% del agua disponible.

Somos muchos los sanjuaninos que tenemos mucho que agradecerle a la minería,
y hoy es el mejor momento para hacerlo.
Con los mineros, y con todos los sanjuaninos
sigamos juntos sembrando futuro.



SAN JUAN
GOBIERNO


Juntos sembrando futuro

1562012 Fundación de San Juan de la Frontera

ESTAS FIRMAS E INSTITUCIONES CELEBRAN
LOS 450 AÑOS DE LA FUNDACION DE SAN JUAN

BTZ Minera

ALDECU S.A.
MINERIA Y CONSTRUCCIONES



Fundación de
San Juan de la Frontera


San Juan es el resultado
de años en los que todos
trabajamos para llevarlo
muy arriba y hacerlo
cada vez más valioso.

13 de Junio Fundación de San Juan

Un logro
de todos



Forjar Salud



PIRIZ Y CIA.

Acompañando
un año más de
nuestra querida
provincia

Ferretería Industrial
Bulonería - Especial A 325
Fijaciones Industriales
Seguridad Industrial
Maquinarias
Ropa y Calzado de Trabajo

9 de Julio 1292 Este
Tel/Fax (0264) 4250158 / Tel 4250138
Nextel 483*2781 / ferrepirez@speedy.com.ar

MONEY TUR

VIAJES A MEDIDA

Santa Fe 202 (o) esq. Sarmiento - Tel. 4201010 / 4211449
moneytur@moneytur.com.ar - www.moneytur.com.ar



ADHESION AL
ANIVERSARIO DE
SAN JUAN



**Construimos
esperanzas**

Y éstas son las que
día a día dan fuerzas
para seguir trabajando
y haciendo crecer a San Juan



**PINTURERIA
CORDOBA
S.R.L.**

Desde 1980 pintando San Juan

CASA CENTRAL: Salta 441 (S) Tel/Fax 4228080 - 4217125
SUCURSAL N° 1: P.A. de Sarmiento 955 (S) - Tel. 4232202
SUCURSAL N° 2: Av. San Martín y Belgrano Tel. 4265959



En pinturas...tu solución

Av. Rawson esq. Av. Libertador Tel. 4272733
Sucursal 1: Rivadavia y España Tel. 4219440
Sucursal 2: Av. Rioja y Maipú Tel. 4277030



Av. Córdoba 759 (E) Tel. 4273650-4221596
Bvard. Sarmiento 365 (O) Tel. 4284186
contecor@sinectis.com.ar



¿Con problemas para encontrar personal?

Conocemos los requerimientos de la industria. Ya sea para reforzar la capacidad productiva o cualquiera de las etapas de su proyecto minero, Manpower tiene muchas opciones para ofrecerle:

- Búsqueda y selección de personal en cualquier parte del país, gracias a nuestra red nacional de más de 80 sucursales.
- Tercerización (Outsourcing) de RR HH para proyectos llave en mano.
- Capacitación de Mandos Medios y Gerenciales y Consultoría de RR HH.

Visitenos en Mitre 440 (oeste) - Tel. (0264) 4200395.
www.manpower.com.ar

PRESENTE EN EL 450 ANIVERSARIO
DE LA FUNDACION DE SAN JUAN



Manpower®

AVICOLA - AUTOSERVICIO

MYRIAM

Calidad en nuestros productos



Pedidos al
4262020

Forjar el futuro es una ardua labor,
que exige el esfuerzo de todos.
Sigamos los pasos iniciados por
ese hidalgo Juan Jufré.

450° Aniversario de la Fundación de San Juan



Juan Jufre soñó con un gran poblado y eligió estas tierras montañosas para sentar las bases de nuestra provincia.
En Minas Argentinas trabajamos para que estas montañas generen trabajo y desarrollo para todos los que habitamos San Juan.
Juntos, lo estamos consiguiendo.



YAMANAGOLD
Minas Argentinas S.A.

MINERÍA RESPONSABLE.  MINERÍA INTELIGENTE.